

Inge-Stolten-Weg

Bezirk Mitte
Stadtteile St. Georg, Altstadt
Orsteile 101, 114

0 10 20 30 40m

Herausgeber:
Freie und Hansestadt Hamburg
Landesbetrieb Geoinformation und Vermessung

Seite 1 / 1

Erstellt am: 16.06.2022

1:1000



Freie und Hansestadt Hamburg
Landesbetrieb Geoinformation und Vermessung
Schloßstraße 60
22041 Hamburg

Interner Auszug Liegenschaftskataster

Maßstab

1:1000

Erstellt am 09.06.2021

Flurstück: 4034

Gemarkung: Wandsbek

Stadtteil: Wandsbek
Ortsteil: 507




Diese Karte ist geschützt. Vervielfältigung, Umarbeitung oder die Weitergabe an Dritte ist nur im Rahmen der Bestimmungen in §15 HmbVermG vom 20.04.2005 (HmbGVBl. S.135), zuletzt geändert am 31. August 2018 (HmbGVBl. S. 282, 284), zulässig.



Flurstück: 3433

Gemarkung: Marienthal



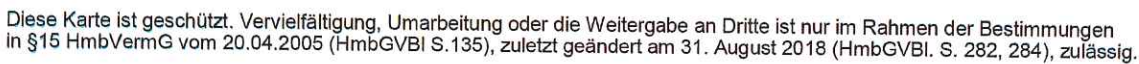


Maßstab 1:1000

Gemarkung: Marienthal

Erstellt am 18.03.2021

Stadtteil: Marienthal
Ortsteil: 510



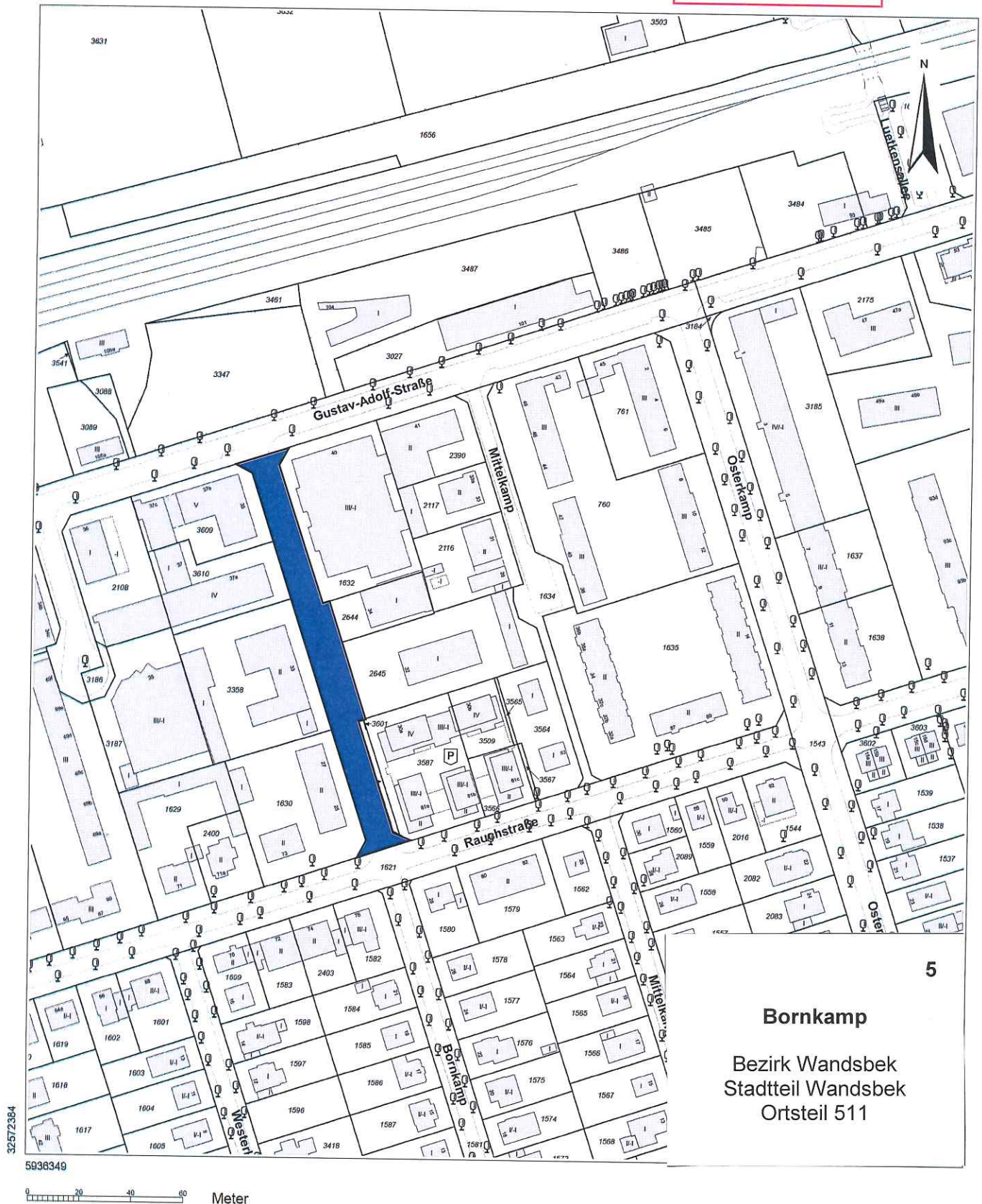


Flurstück: 1634

Gemarkung: Marienthal

Erstellt am 12.03.2020

Stadtteil: Marienthal
Ortsteil: 511



Bornkamp

Bezirk Wandsbek
Stadtteil Wandsbek
Ortsteil 511



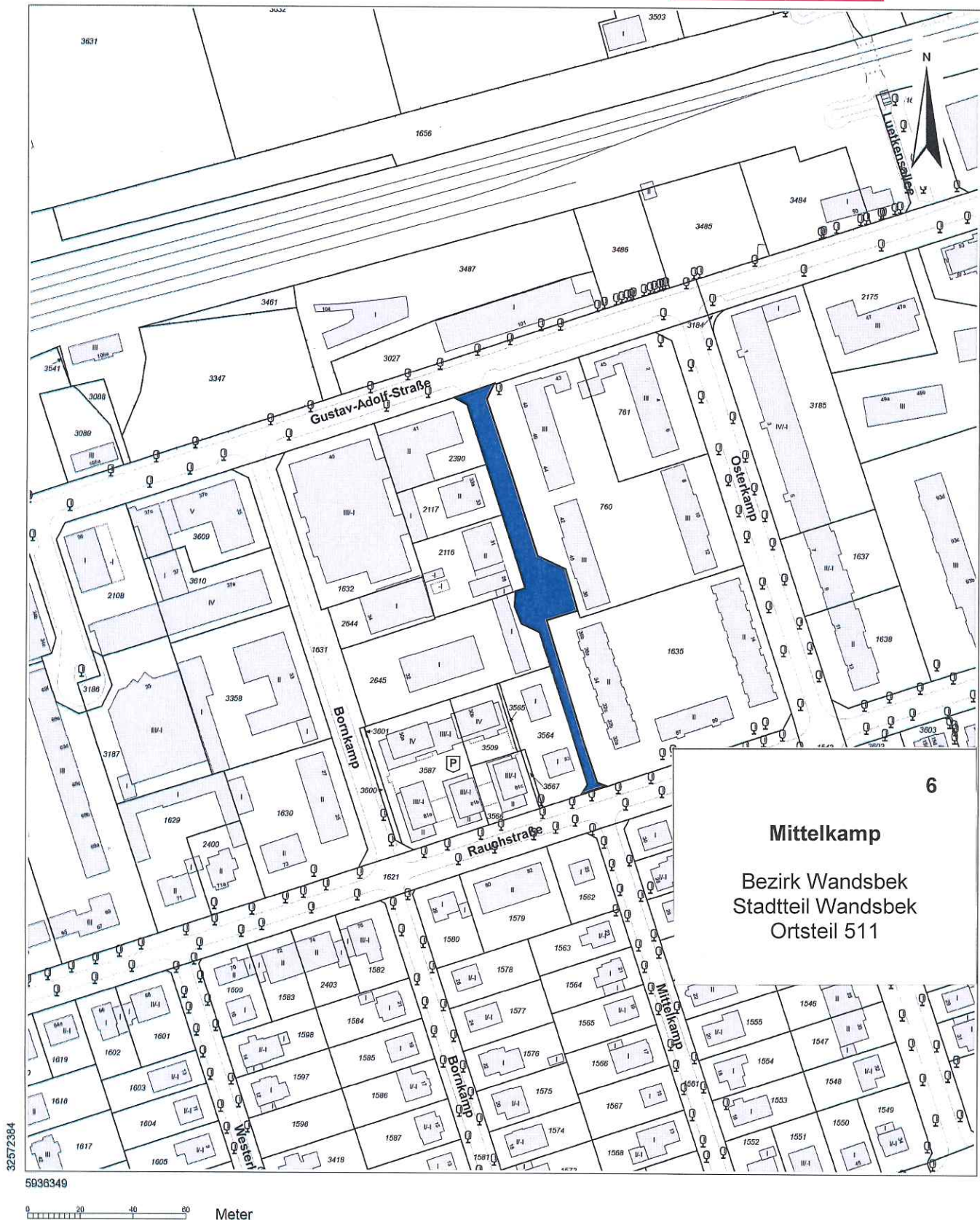
Flurstück: 1634

Gemarkung: Marienthal

Erstellt am 12.03.2020

Stadtteil: Marienthal

Ortsteil: 511



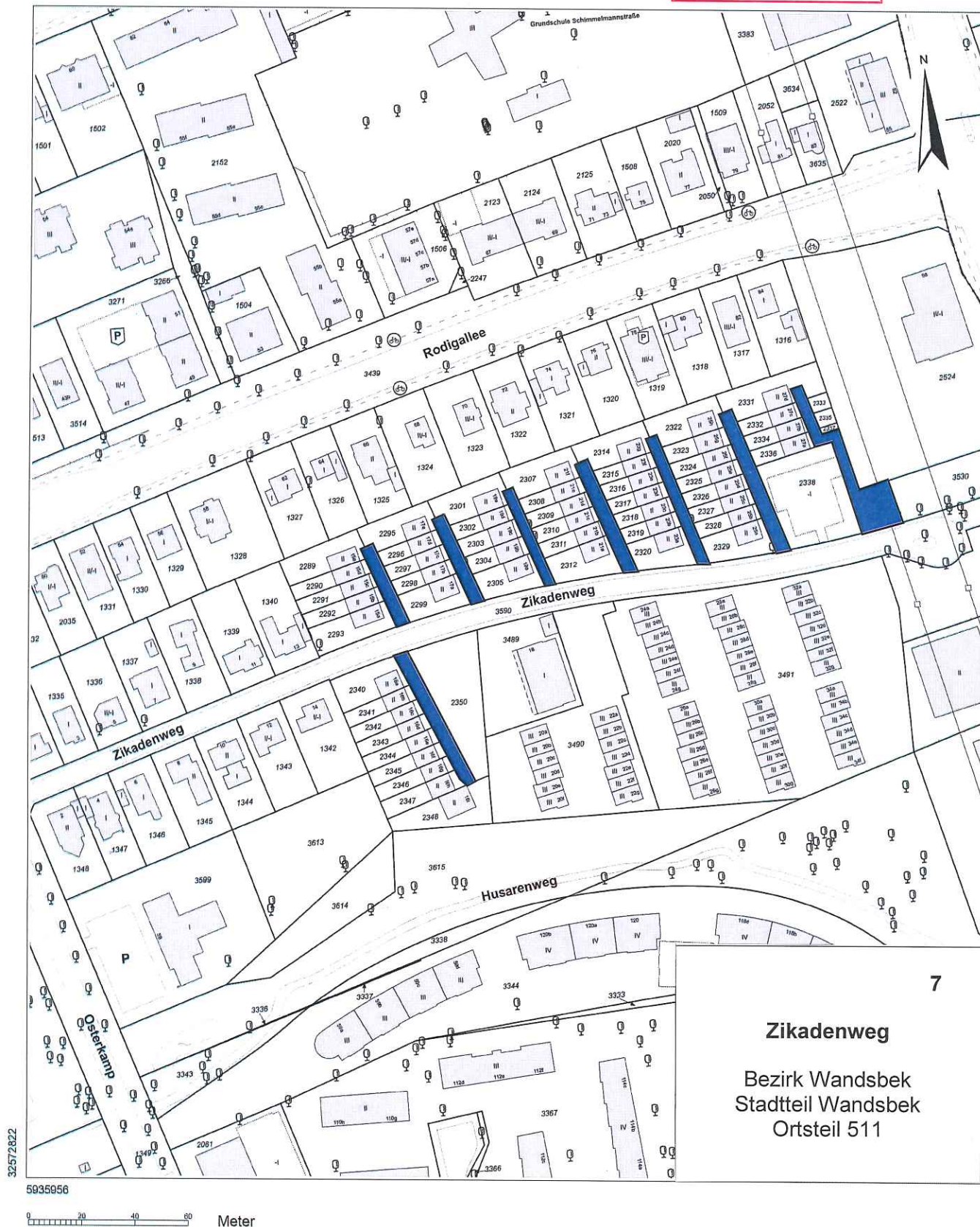


Flurstück: 3590

Gemarkung: Marienthal

Erstellt am 13.03.2020

Stadtteil: Marienthal
Ortsteil: 511





B-Plan Bergstedt 24 - Straßenbenennung

Stadtteil: Bergstedt
Anlage 1: Lageplan

Ortsteil: 524



Neubenennung

Maßstab 1:2.500



Stadtteil: Stellingen
Ortsteil: 321
Maßstab: 1 : 2.000

