


<div style="background-color: black; width: 100px; height: 30px; margin-bottom: 5px;"></div> <div style="background-color: black; width: 100px; height: 100px;"></div>		Datum	Name
	Gezeichnet	Feb. 2022	<div style="background-color: black; width: 15px; height: 15px;"></div>
	Bearbeitet	Feb. 2022	<div style="background-color: black; width: 15px; height: 15px;"></div>
	Geprüft	Feb. 2022	<div style="background-color: black; width: 15px; height: 15px;"></div>
	Verfasst	03.02.2022	<div style="background-color: black; width: 50px; height: 15px;"></div>





Koordinatensystem: alle Höhen in m ü NHN DHHN 92 (HS 160)	Koordinatensystem: ETRS89, Abbildung
--	--------------------------------------

Age Planung: Vermessung, ALKIS

Erhebung erstellt durch:		
Erhebung	Verfasser	Datum
Erhebung	LGV	Dezember 2019

Anderungen und Ergänzungen	Bearbeitet	Datum


FREIE UND HANSESTADT HAMBURG
 Landesbetrieb Straßen, Brücken und Gewässer
 Geschäftsbereich Straßen
 Planung Infrastruktur ÖPNV - S 1

Maßnahme:	Busbeschleunigung	Bearbeitet:	
Maßnahmenummer:	Metrobuslinie 3 Haltestellen Rothenburgsort Haltestelle Thiedingreihe	Datum:	10.02.2022
Inhalt:	Lageplan	Aufgestellt:	
		Datum:	11.02.2022
		Freigegeben:	- 
Druckungs-Nr.:	12119_MB3Rot_S1_Z_02_05		
Stab:	1:250	Datum:	29.03.2022