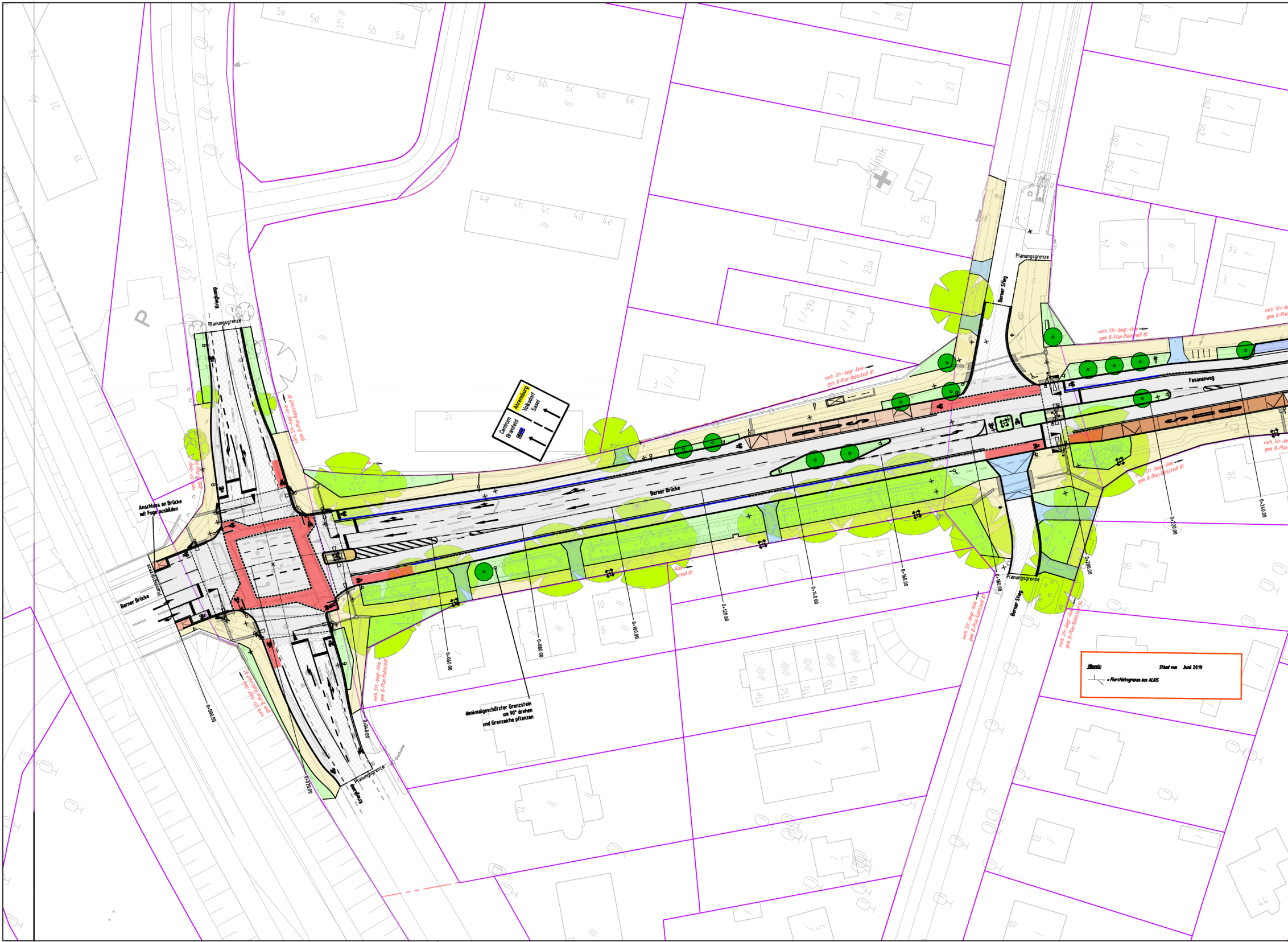
Kriegkamp
Planungsgrenze
Berner Brücke
Berner Stieg
Fasanenweg
Anschluss an Brücke mit Fuge ausbilden
denkmalgeschützter Grenzstein um 90° drehen und Grenzeiche pflanzen
Ahrensburg
Volksdorf
Sasel
Centrum
Bramfeld
vorh. Str.-begr.-linie gem. B-Plan Rahlstedt 81
Klinik
P
0+000.00
0+020.00
0+040.00
0+060.00
0+080.00
0+100.00
0+120.00
0+140.00
0+160.00
0+180.00
0+200.00
0+220.00
0+240.00
Hinweis:
Stand vom Juni 2019
= Flurstücksgrenze aus ALKIS

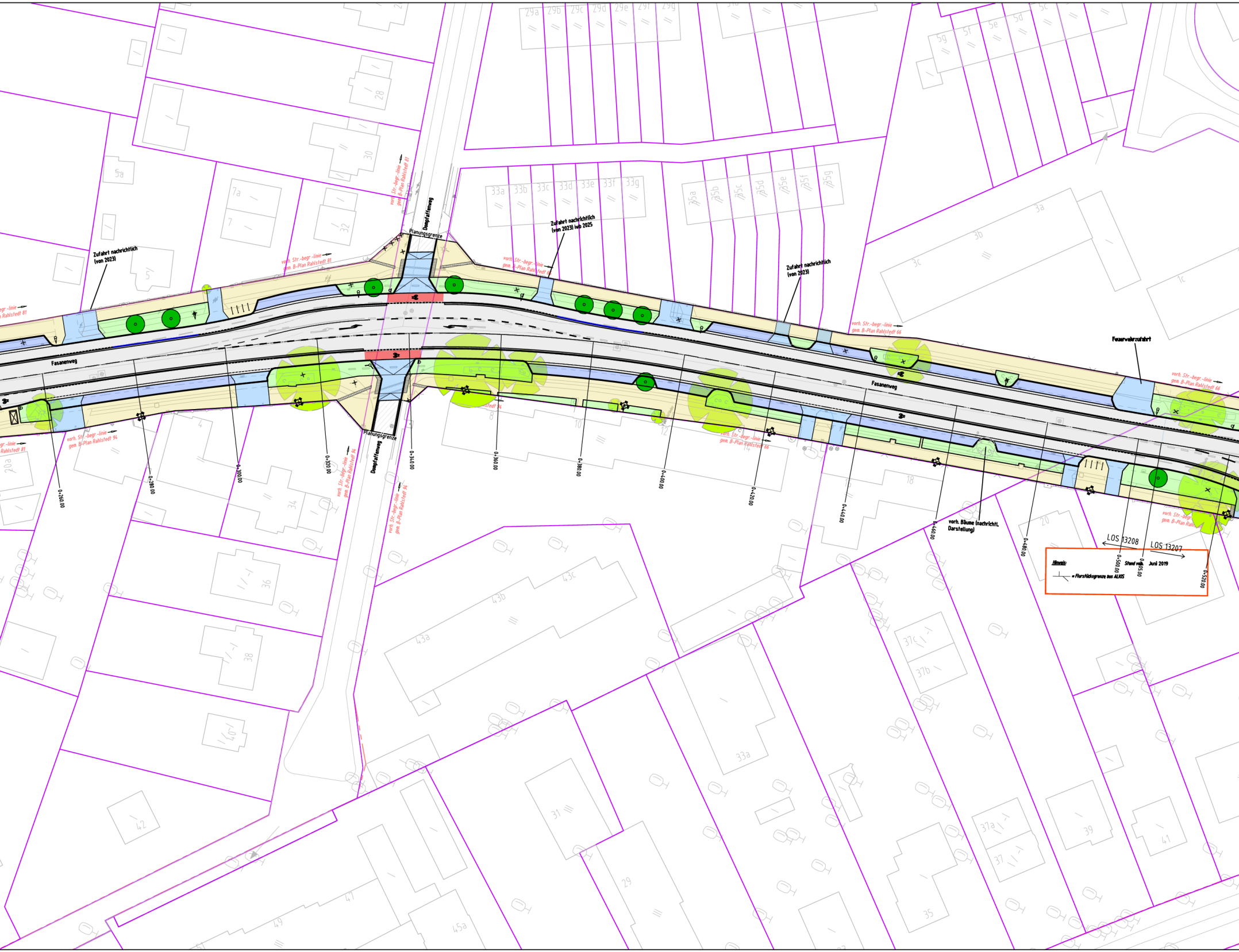
Fasanenweg
Dompfaffenweg
Planungsgrenze
Zufahrt nachrichtlich (von 2023)
Zufahrt nachrichtlich (von 2023) iwb 2025
Feuerwehrzufahrt
vorh. Str.-begr.-linie gem. B-Plan Rahlstedt 81
vorh. Str.-begr.-linie gem. B-Plan Rahlstedt 66
vorh. Str.-begr.-linie gem. B-Plan Rahlstedt 94
vorh. Bäume (nachrichtl. Darstellung)
LOS 13208
LOS 13207
0+260.00
0+280.00
0+300.00
0+320.00
0+340.00
0+360.00
0+380.00
0+400.00
0+420.00
0+440.00
0+460.00
0+480.00
0+500.00
0+505.00
0+520.00
29a
29b
29c
29d
29e
29f
29g
33a
33b
33c
33d
33e
33f
33g
35a
35b
35c
35d
35e
35f
35g
5g
5f
5e
5d
5c
3a
3b
3c
1c
5a
7a
7
5
28
30
32
8
10
12
14
18
20
34
36
38
40
42
43a
43b
43c
37c
37b
37a
37
33a
31
29
35
39
41
47
49
45a

Hinweis:

= Flurstücksgrenze aus ALKIS

Stand vom: Juni 2019

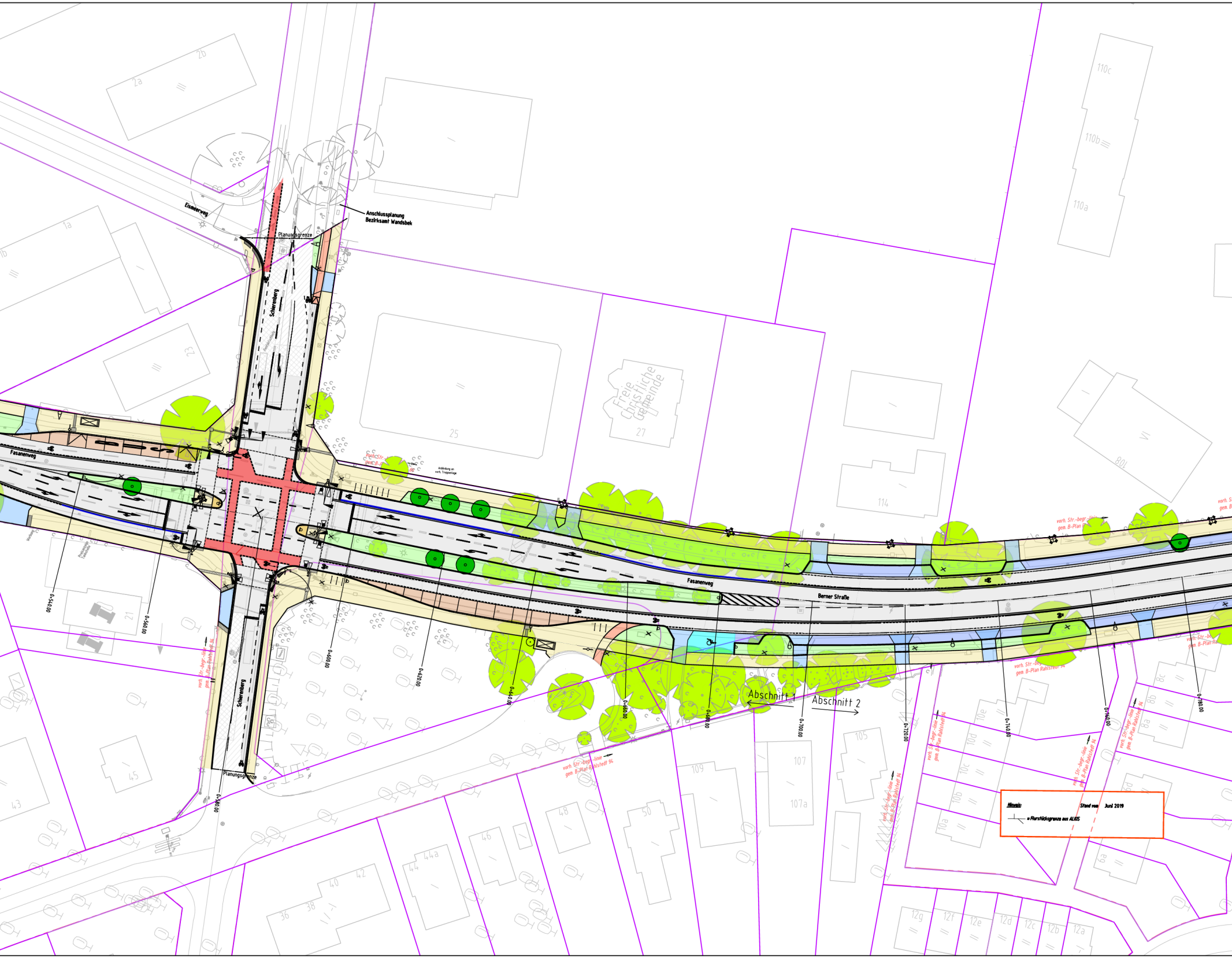
Eismeerweg
Anschlussplanung
Bezirksamt Wandsbek
Planungsgrenze
Schierenberg
Fasanenweg
Berner Straße
Freie Christliche Gemeinde
Anbindung an
vorh. Treppenlage
vorh. Str.-begr.-linie
gem. B-Plan Rahlstedt 94
Abschnitt 1
Abschnitt 2
0+540.00
0+560.00
0+600.00
0+620.00
0+640.00
0+660.00
0+680.00
0+700.00
0+720.00
0+740.00
0+760.00
0+780.00
0+960.00
2a
2b
1a
1b
23
25
27
21
45
43
114
110a
110b
110c
108
105
107
107a
109
48
50
46
44
44a
40
42
36
38
10a
10b
10c
10d
10e
8a
8b
8c
6a
6d
12a
12b
12c
12d
12e
12f
12g

Hinweis:

= Flurstücksgrenze aus ALKIS

Stand vom Juni 2019

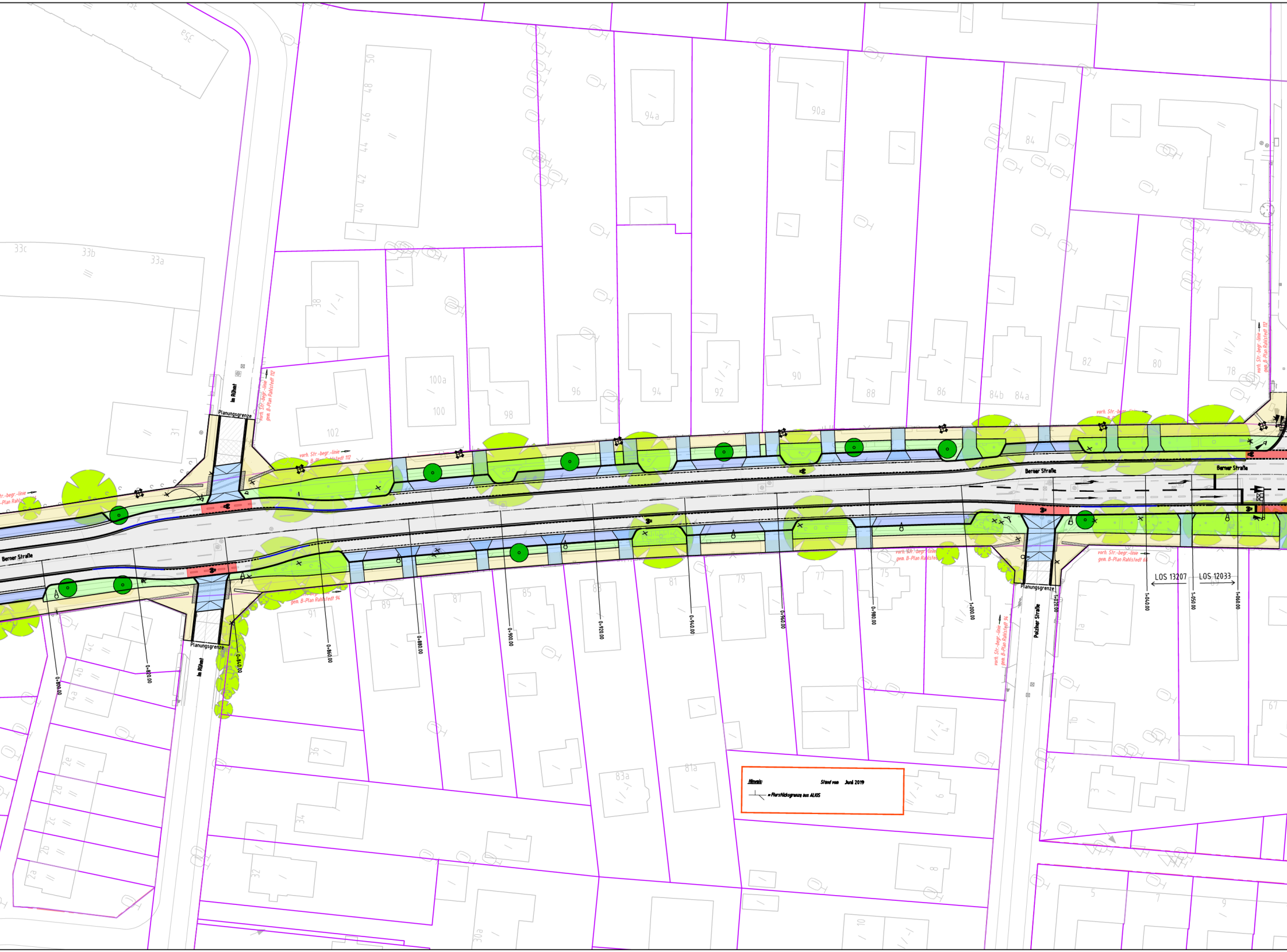
Berner Straße
Berner Straße
Berner Straße
Im Rühmt
Im Rühmt
Polziner Straße
Planungsgrenze
Planungsgrenze
Planungsgrenze
vorh. Str.-begr.-linie gem. B-Plan Rahlstedt 112
vorh. Str.-begr.-linie gem. B-Plan Rahlstedt 112
vorh. Str.-begr.-linie gem. B-Plan Rahlstedt 112
vorh. Str.-begr.-linie gem. B-Plan Rahlstedt 94
vorh. Str.-begr.-linie gem. B-Plan Rahlstedt 94
vorh. Str.-begr.-linie gem. B-Plan Rahlstedt 65
vorh. Str.-begr.-linie gem. B-Plan Rahlstedt 65
vorh. Str.-begr.-linie gem. B-Plan Rahlstedt
LOS 13207
LOS 12033
0+800.00
0+820.00
0+840.00
0+860.00
0+880.00
0+900.00
0+920.00
0+940.00
0+960.00
0+980.00
1+000.00
1+020.00
1+040.00
1+050.00
1+060.00
35a
33c
33b
33a
31
50
48
46
44
42
40
38
102
100a
100
98
96
94a
94
92
90a
90
88
86
84
84b
84a
82
80
78
91
89
87
85
83
81
79
77
75
73
1a
1b
1
67
4c
4b
4a
2e
2d
2c
2b
2a
36
34
32
30a
83a
81a
10
8
6
4
3
5
7
9

Hinweis: Stand vom Juni 2019

= Flurstücksgrenze aus ALKIS

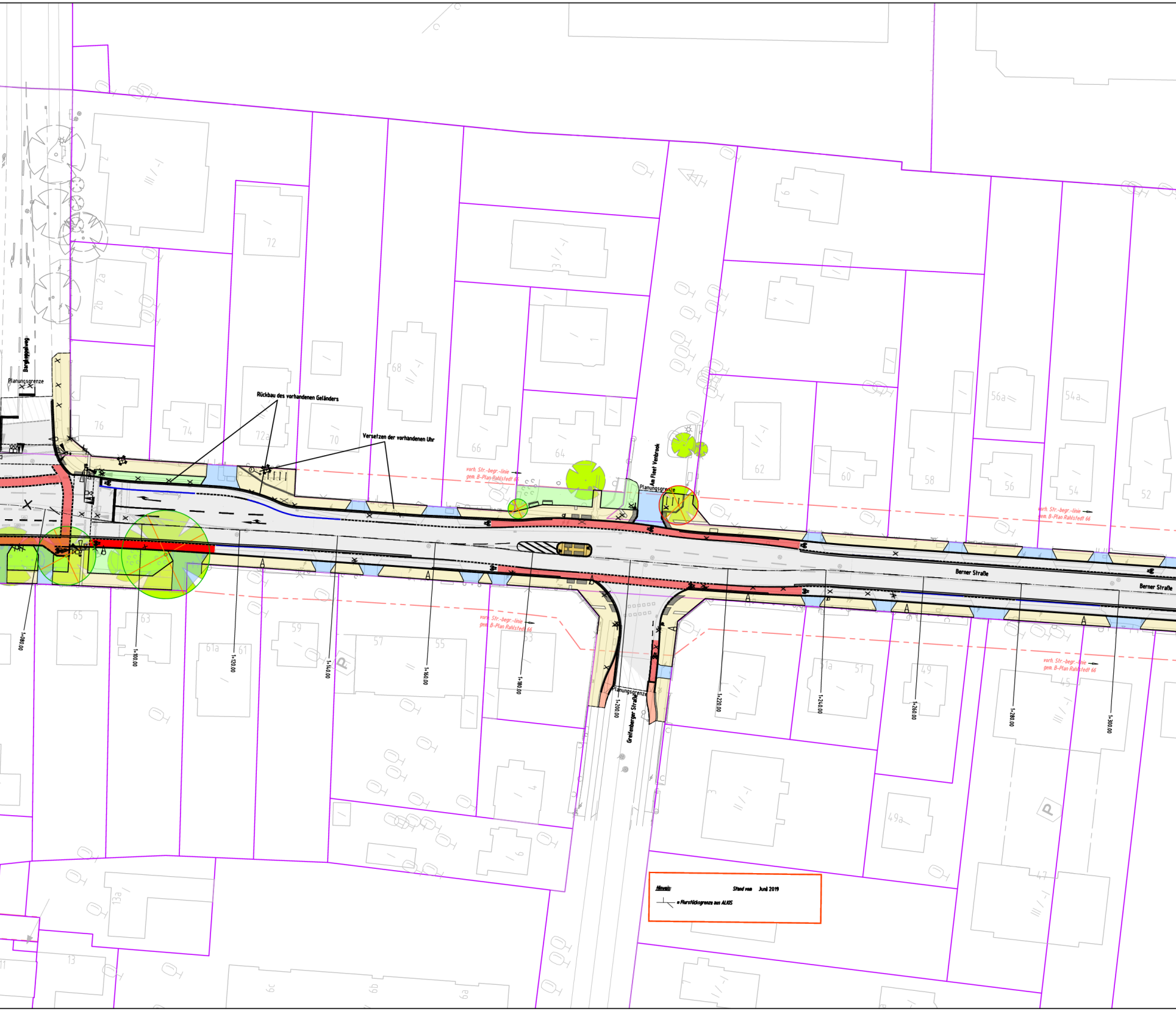
Bargkoppelweg
Planungsgrenze
Rückbau des vorhandenen Geländers
Versetzen der vorhandenen Uhr
vorh. Str.-begr.-linie
gem. B-Plan Rahlstedt 66
Am Fleet Venbrook
Planungsgrenze
Berner Straße
Berner Straße
vorh. Str.-begr.-linie
gem. B-Plan Rahlstedt 66
vorh. Str.-begr.-linie
gem. B-Plan Rahlstedt 66
vorh. Str.-begr.-linie
gem. B-Plan Rahlstedt 66
Planungsgrenze
Greifenberger Straße
1+080.00
1+100.00
1+120.00
1+140.00
1+160.00
1+180.00
1+200.00
1+220.00
1+240.00
1+260.00
1+280.00
1+300.00
72
72a
76
74
70
68
66
64
62
60
58
56a
56
54a
54
52
2a
2b
65
63
61a
61
59
57
55
53
51a
51
49
49a
47
45
13a
13
6c
6b
6a

Hinweis: Stand vom Juni 2019

= Flurstücksgrenze aus ALKIS

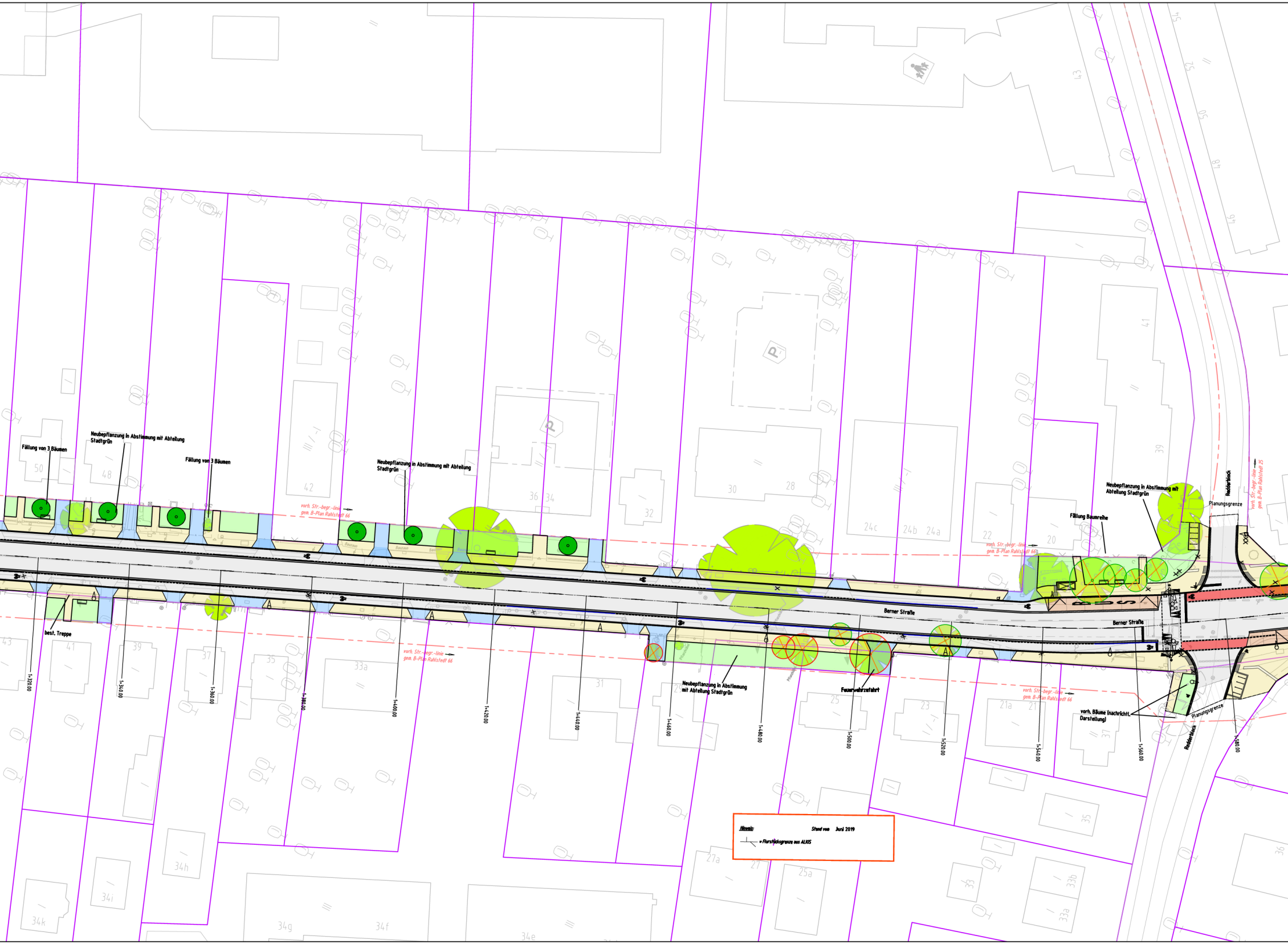
Fällung von 3 Bäumen
Neubepflanzung in Abstimmung mit Abteilung Stadtgrün
Fällung von 3 Bäumen
Neubepflanzung in Abstimmung mit Abteilung Stadtgrün
vorh. Str.-begr.-linie gem. B-Plan Rahlstedt 66
Bauzaun
best. Treppe
vorh. Str.-begr.-linie gem. B-Plan Rahlstedt 66
Berner Straße
Berner Straße
Neubepflanzung in Abstimmung mit Abteilung Stadtgrün
Feuerwehrzufahrt
Fällung Baumreihe
Neubepflanzung in Abstimmung mit Abteilung Stadtgrün
Planungsgrenze
Redderblock
vorh. Str.-begr.-linie gem. B-Plan Rahlstedt 25
vorh. Str.-begr.-linie gem. B-Plan Rahlstedt 66
vorh. Str.-begr.-linie gem. B-Plan Rahlstedt 66
vorh. Bäume (nachrichtl. Darstellung)
Planungsgrenze
Redderblock
1+320.00
1+340.00
1+360.00
1+380.00
1+400.00
1+420.00
1+440.00
1+460.00
1+480.00
1+500.00
1+520.00
1+540.00
1+560.00
1+580.00
50
48
42
36
34
32
30
28
24c
24b
24a
22
20
43
41
39
37
35
33a
31
29
25
23
21a
21
37
34k
34i
34h
34g
34f
34e
27a
27
25a
33
33a
33b
35
36
54
52
50
48
46
43
41
39

Hinweis:

Stand vom Juni 2019

= Flurstücksgrenze aus ALKIS

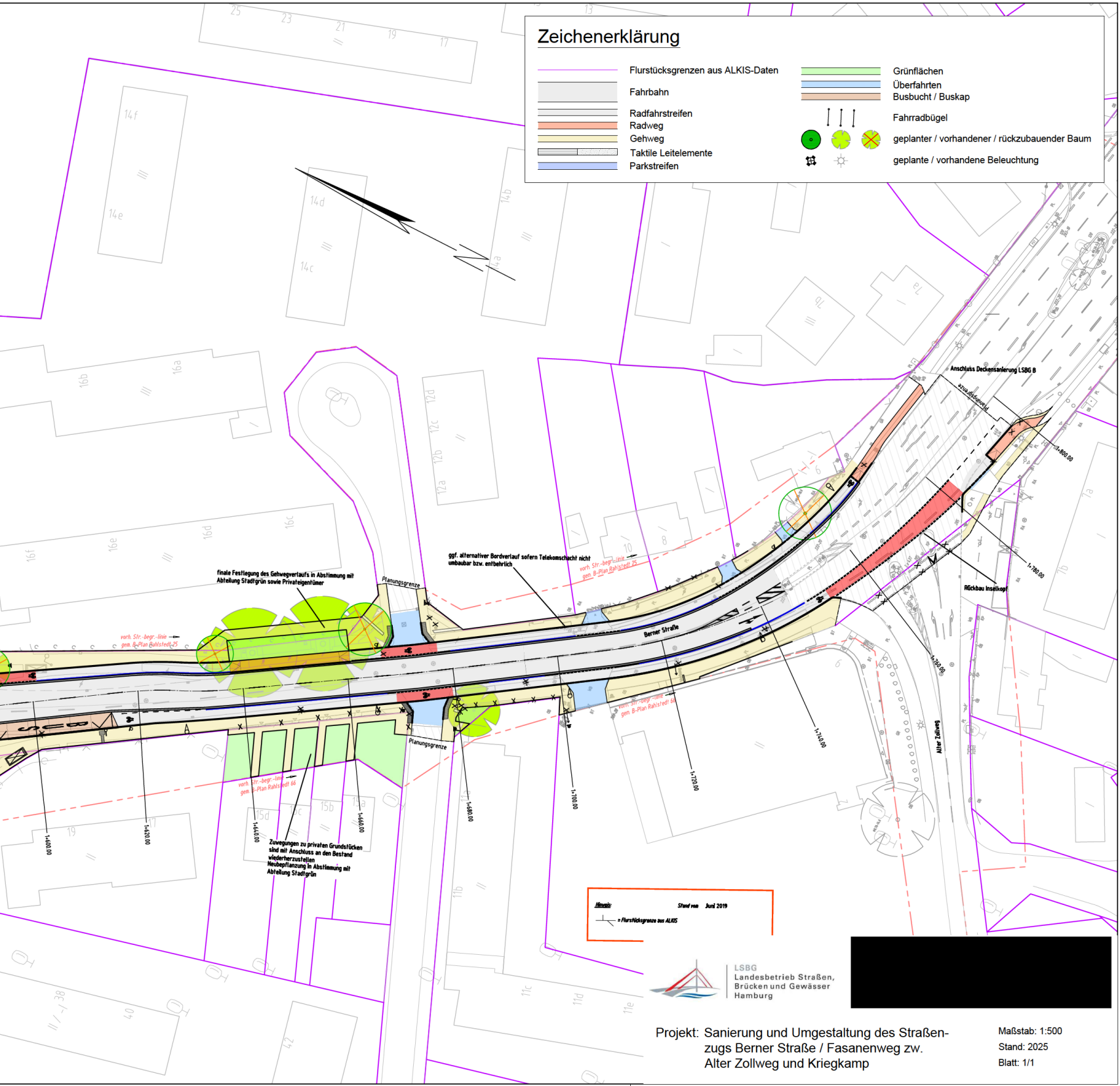
25
23
21
19
17
13
14f
14e
14d
14c
14b
14a
16b
16a
12d
12c
12b
12a
16f
16e
16d
16c
10
8
9
7a
7b
7a
6
15d
15c
15b
15a
19
17
11b
11c
11d
11e
38
40
42
finale Festlegung des Gehwegverlaufs in Abstimmung mit Abteilung Stadtgrün sowie Privateigentümer
Planungsgrenze
ggf. alternativer Bordverlauf sofern Telekomschacht nicht umbaubar bzw. entbehrlich
vorh. Str.-begr.-linie gem. B-Plan Rahlstedt 25
vorh. Str.-begr.-linie gem. B-Plan Rahlstedt 66
Berner Straße
Planungsgrenze
Zuwegungen zu privaten Grundstücken sind mit Anschluss an den Bestand wiederherzustellen
Neubepflanzung in Abstimmung mit Abteilung Stadtgrün
1+600.00
1+620.00
1+640.00
1+660.00
1+680.00
1+700.00
1+720.00
1+740.00
1+760.00
1+780.00
1+800.00
Anschluss Deckensanierung LSBG B
Planungsgrenze
Rückbau Inselkopf
Alter Zollweg

Zeichenerklärung

Flurstücksgrenzen aus ALKIS-Daten
Fahrbahn
Radfahrstreifen
Radweg
Gehweg
Taktile Leitelemente
Parkstreifen
Grünflächen
Überfahrten
Busbucht / Buskap
Fahrradbügel
geplanter / vorhandener / rückzubauender Baum
geplante / vorhandene Beleuchtung

Hinweis: Stand vom Juni 2019
= Flurstücksgrenze aus ALKIS

LSBG
Landesbetrieb Straßen,
Brücken und Gewässer
Hamburg

[redacted]

Projekt: Sanierung und Umgestaltung des Straßenzugs Berner Straße / Fasanenweg zw. Alter Zollweg und Kriegkamp

Maßstab: 1:500
Stand: 2025
Blatt: 1/1