

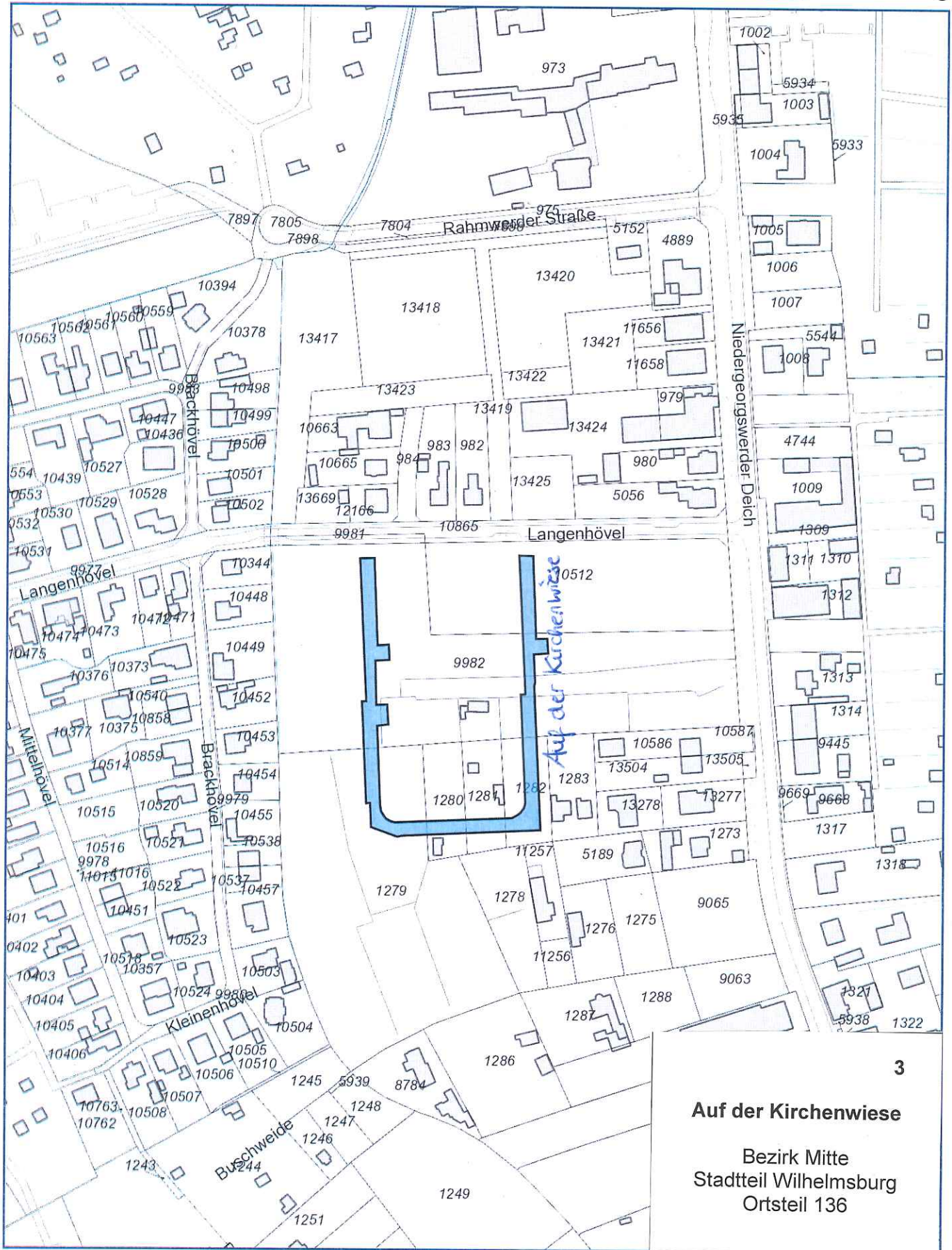


1

1:2500

Herausgeber:
Freie und Hansestadt Hamburg
Landesbetrieb Geoinformation und Vermessung





0 20 40 60 80m

Herausgeber:
Freie und Hansestadt Hamburg
Landesbetrieb Geoinformation und Vermessung

1:2500



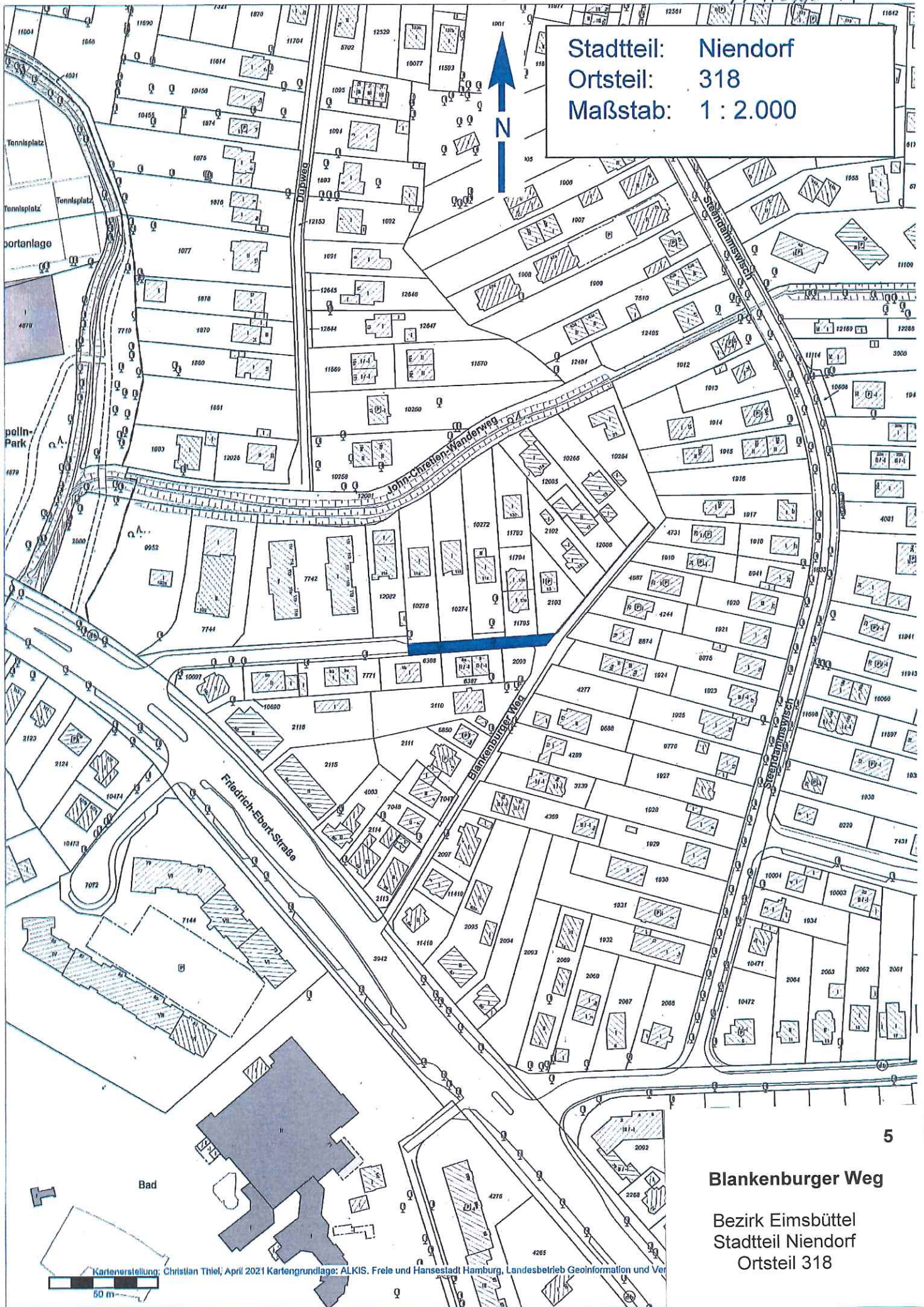
Ziegenbek
Bezirk Mitte
Stadtteil Wilhelmsburg
Ortsteil 136

Herausgeber:
Freie und Hansestadt Hamburg
Landesbetrieb Geoinformation und Vermessung

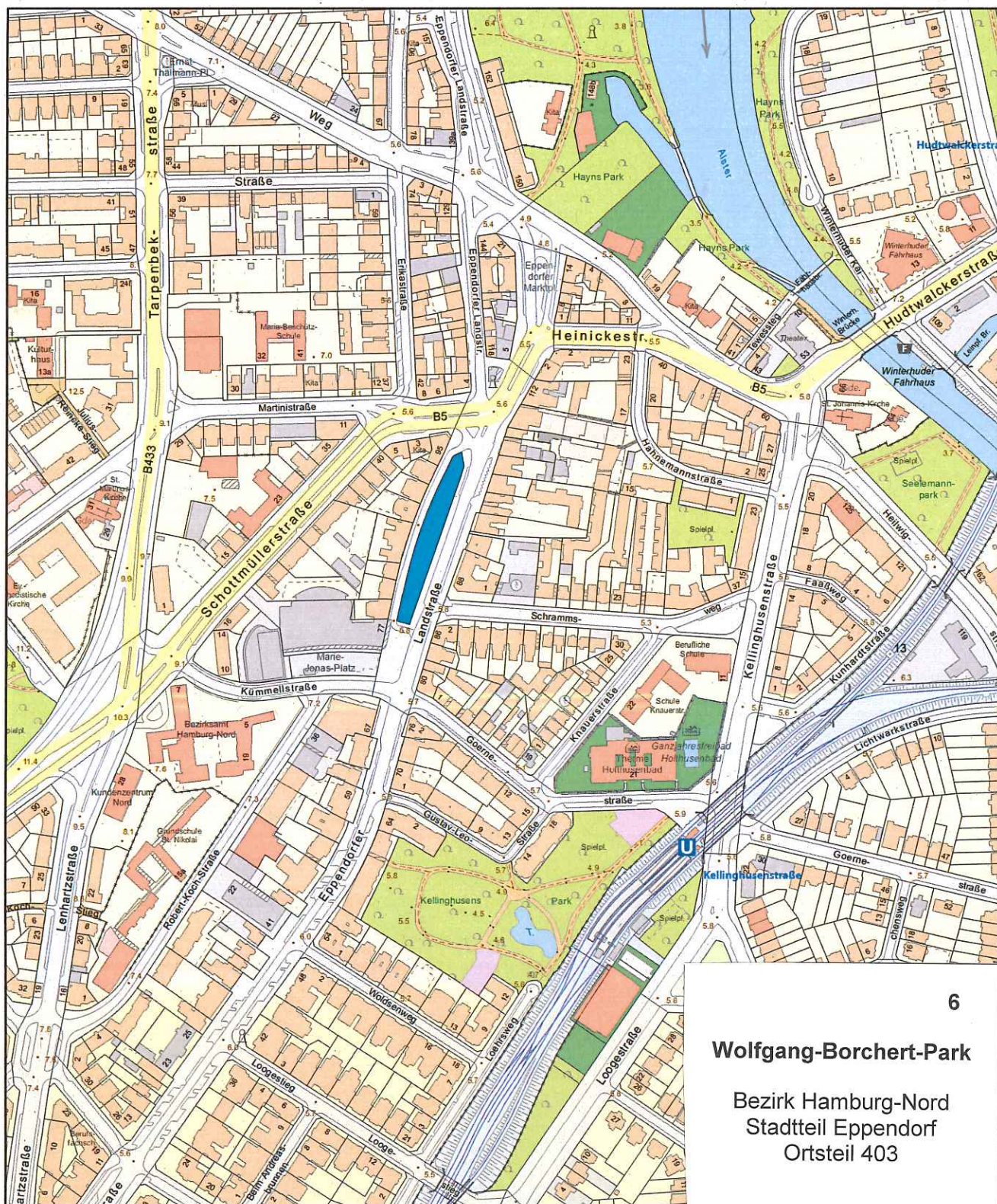
1:2500

Anlage 1

Stadtteil: Niendorf
Ortsteil: 318
Maßstab: 1 : 2.000



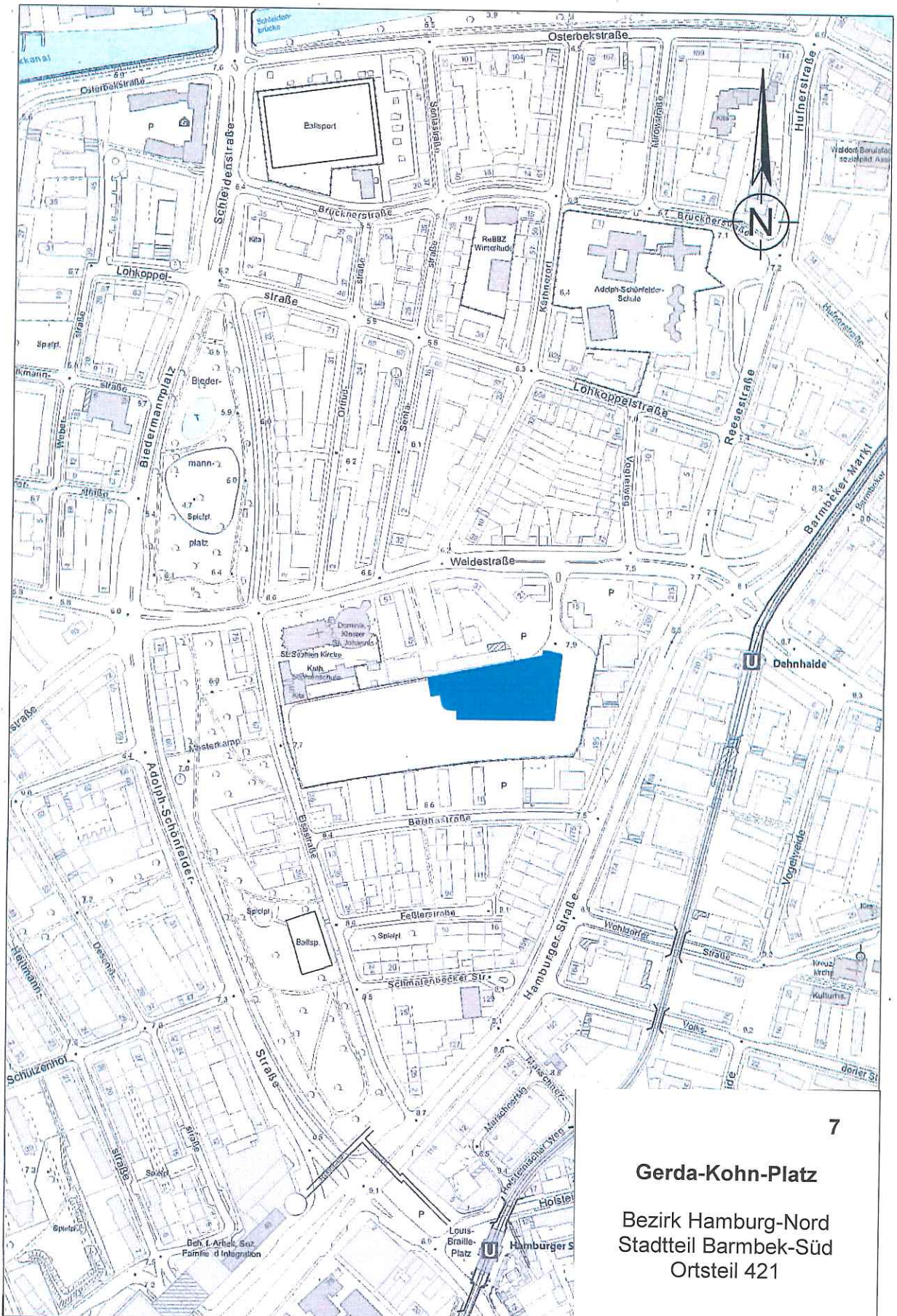
GA Eppendorfer Landstraße



0 50 100 200 300
Meter

Maßstab 1: 5.000





Gerda-Kohn-Platz

Bezirk Hamburg-Nord
Stadtteil Barmbek-Süd
Ortsteil 421

Freie und Hansestadt Hamburg

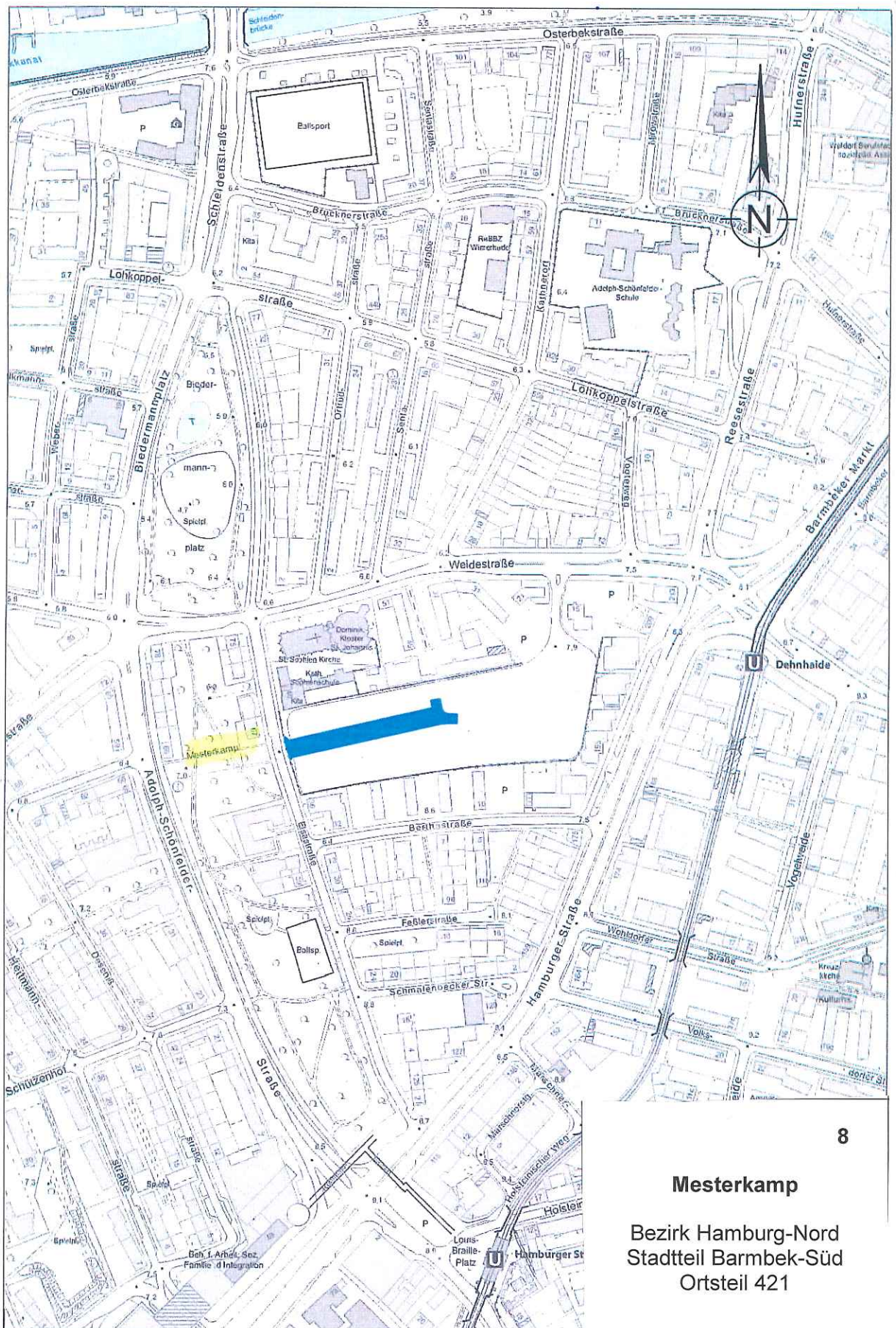
Bezirksamt Hamburg-Nord - Dezernat Wirtschaft, Bauen und Umwelt
Fachamt Management des öffentlichen Raumes
Fachbereich Tiefbau



LE B-Plan
Barmbek-Süd 2
Benennung
Gerda-Kohn-Platz

Lageplan
Maßstab: 1: 5000

Bearbeitet: B. Christen N/MR2214
Datum: 13.04.2022
Format: DIN A4



8

Mesterkamp

Bezirk Hamburg-Nord
Stadtteil Barmbek-Süd
Ortsteil 421

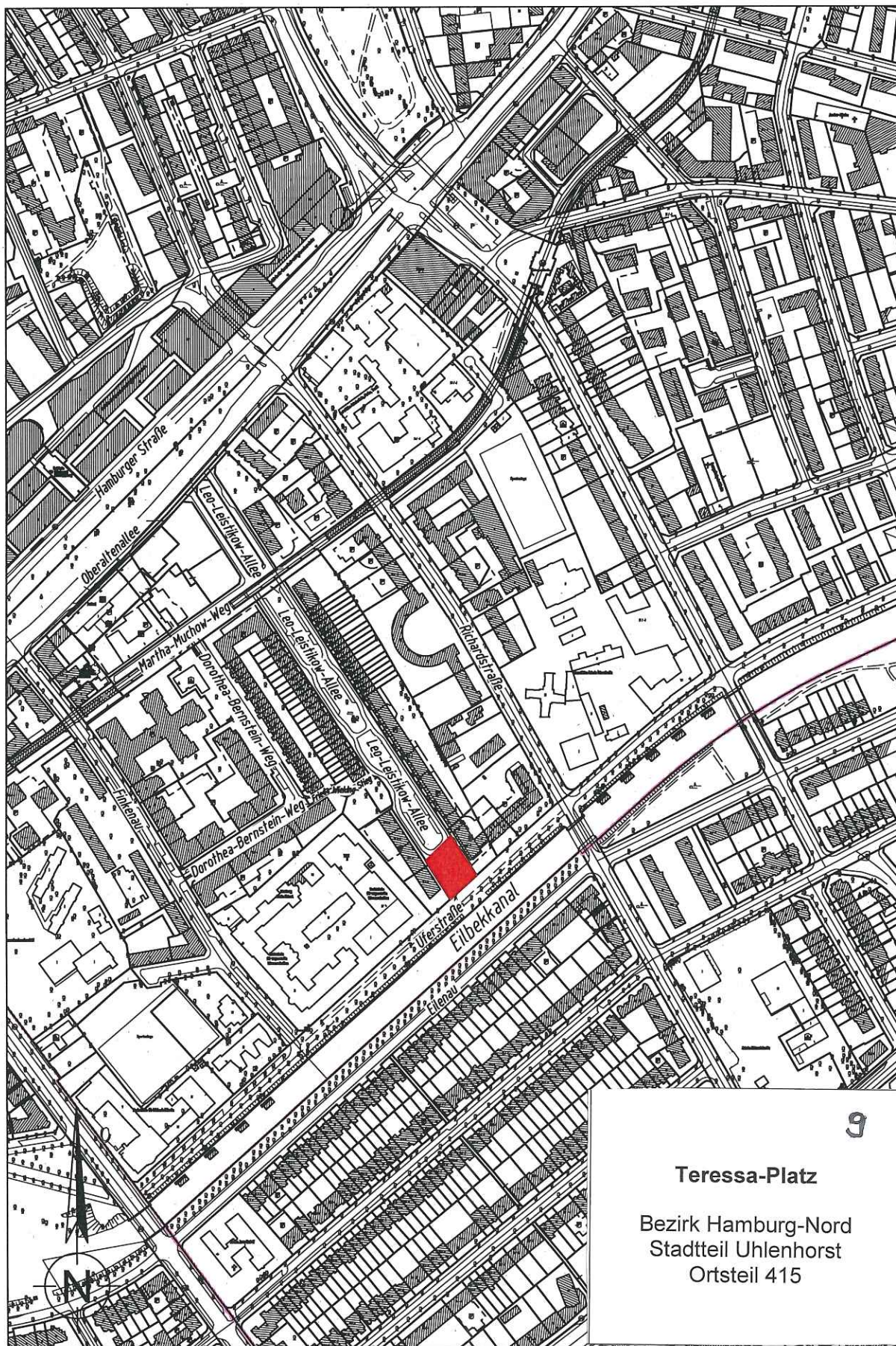
Freie und Hansestadt Hamburg
Bezirksamt Hamburg-Nord - Dezernat Wirtschaft, Bauen und Umwelt
Fachamt Management des öffentlichen Raumes
Fachbereich Tiefbau



LE B-Plan
Barmbek-Süd 2
Benennung
Mesterkamp

Lageplan
Maßstab: 1: 5000

Bearbeitet: B. Christen N/MR2214
Datum: 13.04.2022
Format: DIN A4



9

Teressa-Platz

Bezirk Hamburg-Nord
Stadtteil Uhlenhorst
Ortsteil 415

Freie und Hansestadt Hamburg

Bezirksamt Hamburg-Nord - Dezernat Wirtschaft, Bauen und Umwelt

Fachamt Management des öffentlichen Raumes

Fachbereich Tiefbau



Liegenschaftserschließung
gem. B-Plan Uhlenhorst 12
Umbenennung
Gemarkung: Barmbek (0453)

Lageplan

Maßstab: 1: 5.000

Bearbeitet: B. Christen N/MR2214
Datum: 14.01.2022
Format: DIN A4



Flurstück: 10289

Gemarkung: Bramfeld

Stadtteil: Bramfeld
Ortsteil: 515

