






<b>Nur für den Dienstgebrauch</b>			
Untersuchungen für eine vertiefende Machbarkeitsstudie zum Wiedergewinn der Haseldorfer Binnenelbe und der Haseldorfer Marsch an das tägliche Tidegeschehen			
 Hamburg Port Authority	 STIFTUNG LEBENSRAUM ELBE	Hamburg, den	
<b>Haseldorfer Binnenelbe &amp; Marsch</b>			Blattgröße (m): 1,40 x 0,80
<b>Blatt 1</b>			Maßstab: 1 : 1000
<b>Sonderpeilung</b>			
Tiefenangaben beziehen sich auf NN (DHHN2016), Lagebezug ETRS89-UTM (EPSG 25832)			
<b>Messungseigenschaften</b>	Ordnungsverfahren: INS	<b>Produkteigenschaften</b>	Maschenweite: 0,5 m
Tiefenmessverfahren: MB	Beschickungsverfahren: GPS	Cube Filter: —	
gepeilt	Datum: 19.09.2023	Name: 	Schiff: <b>123.1</b>
bearbeitet	Date: Dec. 2023	Name: 	Echtheit: <b>S1/2023</b>