



Freie und Hansestadt Hamburg
Landesbetrieb Geoinformation und Vermessung

Az.: 622.690-13/05

Hamburg, 28.02.2025

Anweisung LGV 03/2025

über die

Ausgabeprodukte im ALKIS®

(Anweisung ALKIS®-Ausgabeprodukte)

Inhaltsverzeichnis	Seite
Anlagen	2
Abkürzungen	2
1. Gegenstand	3
2. Rechtsgrundlage	3
3. AdV-Standardausgaben	3
3.1 Allgemein	3
3.2 AdV-Standardausgaben	3
3.3 Liegenschaftskarten	3
3.4 Liegenschaftsbeschreibungen	4
4. Ausgabeprodukte in Hamburg	4
4.1 Allgemein	4
4.2 Flurstücksnachweis	5
4.3 Flurstücks- und Eigentumsnachweis	5
4.4 Bestandsnachweis	5
4.5 Liegenschaftskarte	5
5. Auszug aus 3A Web	5
6. Ausgabemöglichkeiten	6
7. Schlussbestimmung	6

Anlagen

- 1 Flurstücksnachweis mit Bodenschätzung
- 2 Flurstücks- und Eigentumsnachweis, Interner Nachweis
- 3 Flurstücks- und Eigentumsnachweis mit Bodenschätzung
- 4 Bestandsnachweis
- 5 Liegenschaftskarte 1: 1000, DIN A4 Hochformat, farbig
- 6 Liegenschaftskarte 1: 2000, DIN A4 Querformat, schwarz-weiß
- 7 Legende farbig
- 8 Legende schwarz-weiß
- 9 Auszug aus 3A Web – Punktübersicht „Grenzpunkte“ 1: 500
- 10 Auszug aus 3A Web – Punktübersicht „Aufnahmepunkte“ 1: 2000
- 11 Auszug aus 3A Web – ALKIS®- Flurstücke / Gebäude 1: 1000

Abkürzungen

3A	Software-Produktlinie von VertiGIS für AFIS®-ALKIS®-ATKIS®
AdV	Arbeitsgemeinschaft der Vermessungsverwaltungen der Länder der Bundesrepublik Deutschland
AFIS®	Amtliches Festpunktinformationssystem
AK LK	Arbeitskreis Liegenschaftskataster
ALKIS®	Amtliches Liegenschaftskatasterinformationssystem
ATKIS®	Amtliches Topographisch-Kartographisches Informationssystem
DIN	Deutsches Institut für Normung
HmbGVBl	Hamburgisches Gesetz- und Verordnungsblatt
HmbVermG	Hamburgisches Gesetz über das Vermessungswesen
LGV	Landesbetrieb Geoinformation und Vermessung
SK	Signaturenkatalog
TN	Tatsächliche Nutzung

1. Gegenstand

Diese Anweisung regelt den Inhalt und die Ausprägung der Auszüge aus ALKIS® ausschließlich in Form von aufbereiteten Bestandsdaten für alle Stellen, die Auszüge in eigener Zuständigkeit und im Auftrag des LGV unabhängig vom Vertriebsweg ausgeben.

2. Rechtsgrundlage

Rechtsgrundlage ist das Hamburgische Gesetz über das Vermessungswesen (HmbVermG) vom 20. April 2005 (HmbGVBl S. 135) in der jeweils geltenden Fassung.

Die §§ 13 bis 15 des HmbVermG regeln die Übermittlung, den automatisierten Abruf sowie die Nutzung von Daten des Liegenschaftskatasters.

3. AdV-Standardausgaben

3.1 Allgemein

Der ALKIS®-Signaturenkatalog (SK) enthält Vorgaben für die Präsentation von ALKIS®-Bestandsdaten. Er regelt die inhaltliche Zusammenstellung und graphische Ausprägung der AdV-Standardausgaben. In der jeweils geltenden Fassung des ALKIS®-SK wird bei den ALKIS®-Ausgabeprodukten zwischen den Liegenschaftskarten und den Liegenschaftsbeschreibungen unterschieden.

3.2 AdV-Standardausgaben

Für die Modellierung des Benutzungsprozesses im ALKIS® wird die durch verschiedene Beschlüsse des AK LK aktualisierte Detailstudie „Standardausgaben aus dem Amtlichen Liegenschaftskatasterinformationssystem (ALKIS®)“ angehalten. Darin werden fachliche Vorgaben und Mindestinhalte der Standardausgaben aus dem ALKIS® in Form von Bestandsdatensätzen, Änderungsdatensätzen und aufbereiteten Bestandsdaten beschrieben.

ALKIS® stellt folgende Standardausgaben in Form von aufbereiteten Bestandsdaten zur Verfügung:

- Liegenschaftsbeschreibungen:
 - Flurstücksnachweis
 - Flurstücks- und Eigentumsnachweis
 - Bestandsnachweis
- Liegenschaftskarte

Die Standardausgaben Flurstücksnachweis, Flurstücks- und Eigentumsnachweis und Liegenschaftskarte sind als Ausgaben ohne und mit Bodenschätzung vorgesehen.

3.3 Liegenschaftskarten

Liegenschaftskarten werden grundsätzlich im DIN-Format ausgegeben. Im Signaturenkatalog (SK) sind Ausgabeköpfe für DIN A4 Hochformat und DIN A3 Querformat beschrieben. Der Ausgabekopf DIN A3 Querformat kann auch für größere DIN-Formate verwendet werden.

Die Signaturen sind für Darstellungen im Kartenmaßstab 1: 1000 konzipiert. Sie können für Ausgaben im Maßstabsbereich 1: 500 bis 1: 2000 verwendet werden. Solche vom Kartenmaßstab abweichenden Ausgaben werden durch Skalieren erzeugt.

Die Signaturen werden in der Regel parallel zum unteren Rand oder vom unteren Rand aus lesbar

positioniert. Bedarfsweise können Texte und Symbole verlaufsorientiert dargestellt werden.

Die Beschriftung der Karte wird mit der gut lesbaren Schrift „Arial“ vorgenommen. Für die Beschriftung der Bodenschätzung wird die Schriftart „Times New Roman“ verwendet. Damit wird vermieden, dass römische Ziffern als eigene Zeichen eingeführt werden müssen.

Für Texte und Symbole wird jeweils eine Standardgröße angegeben. Durch Skalieren ist die Größe des Textes oder Symbols an das Kartenbild anzupassen.

Bezeichnungen innerhalb der Siedlungsflächen und von öffentlich-rechtlichen Festlegungen erhalten den Schriftschnitt „Normal“. Flurstücksnummern, Lagebezeichnungen von Gewannen und alle Bezeichnungen außerhalb der Siedlungsflächen werden „Kursiv“ dargestellt. Gewässernamen sollen dem AdV-Signaturen-katalog (SK) entsprechen. Eigennamen werden grundsätzlich mit dem Schriftschnitt „Fett“ ausgegeben.

Das für den Kartenauszug gültige Koordinatenbezugssystem wird mit angegeben.

3.4 Liegenschaftsbeschreibungen

Liegenschaftsbeschreibungen werden im DIN A4 Hochformat mit der Schriftart „Arial“ ausgegeben. Die Reihenfolge, nach der die Angaben präsentiert werden, entspricht der Auflistung im Signaturen-katalog.

Mehrfache Angaben, wie sie z.B. bei Lagebezeichnungen, bei Abschnittsflächen der Tatsächlichen Nutzung (TN) oder bei der Bodenschätzung vorkommen können, werden durch Zeilenumbruch voneinander getrennt. Bei Hinweisen zum Flurstück werden die unterscheidenden Attribute in verschiedenen Informationstiefen ausgegeben, so dass es zu Mehrfachausgaben gleicher Hinweise kommen kann, z.B. beim Baudenkmal. Absätze, die nicht belegt sind, werden nicht gedruckt.

4. Ausgabeprodukte in Hamburg

4.1 Allgemein

Bei den Ausgabeprodukten wird zwischen den internen und den amtlichen Auszügen unterschieden. Die internen Auszüge sind nur für den Gebrauch innerhalb der Hamburger Verwaltung bestimmt. Die amtlichen Auszüge basieren auf den Standardausgaben der AdV und sind an die Hamburger Bedürfnisse angepasst. Sie enthalten das farbige Hamburg-Wappen und die Adressangabe. Amtliche Auszüge werden auf Antrag verkauft oder im Rahmen des Mitteilungsverfahrens verschickt.

Des Weiteren wird am Ende des amtlichen Auszuges auf jeder Seite der Liegenschaftsbeschreibung auf die Gültigkeit und den gesetzlichen Schutz des Auszuges hingewiesen:

„Der Auszug ist maschinell erzeugt, er ist ohne Unterschrift gültig. Dieser Auszug ist gesetzlich geschützt. Vervielfältigung, Umarbeitung oder die Weitergabe an Dritte ist nur im Rahmen der Bestimmungen in §15 HmbVermG vom 20.04.2005 (HmbGVBl S.135) in der jeweils geltenden Fassung zulässig.“

Bei den Liegenschaftskarten, bei den amtlichen wie auch bei den internen Auszügen, werden das Flurstück und die Gemarkung ausgewiesen. Weiterhin wird darauf hingewiesen, dass die Karte geschützt ist:

„Diese Karte ist geschützt. Vervielfältigung, Umarbeitung oder die Weitergabe an Dritte ist nur im Rahmen der Bestimmungen in §15 HmbVermG vom 20.04.2005 (HmbGVBl S.135) in der jeweils geltenden Fassung zulässig.“

Die internen Buchnachweise sind gekennzeichnet durch den Schriftzug „Interner Nachweis“. Die internen Liegenschaftskarten sind durch die Adressangabe (s.o.) und den Schriftzug „Interner Auszug Liegenschaftskataster“ gekennzeichnet.

Nicht ausgegeben wird zurzeit der Grundstücksnachweis.

4.2 Flurstücksnachweis

Der Flurstücksnachweis enthält die Informationen zu einem Flurstück.

Ein Flurstücksnachweis kann mit und ohne Bodenschätzung erstellt werden. Bei vorhandener Bodenschätzung ist immer ein Flurstücksnachweis mit Bodenschätzung zu erstellen, siehe Anlage 1.

4.3 Flurstücks- und Eigentumsnachweis

Der Flurstücks- und Eigentumsnachweis, interner Nachweis siehe Anlage 2, enthält die Informationen des Flurstücksnachweises und zusätzlich die Eigentümerangaben. Er kann mit und ohne Bodenschätzung erstellt werden. Bei vorhandener Bodenschätzung ist immer ein Flurstücks- und Eigentumsnachweis mit Bodenschätzung zu erstellen, siehe Anlage 3.

4.4 Bestandsnachweis

Der Bestandsnachweis enthält alle Grundstücke, die auf einem Grundbuchblatt gebucht sind und die zu den einzelnen Grundstücken gehörenden Flurstücke, siehe Anlage 4.

4.5 Liegenschaftskarte

Die Liegenschaftskarte liegt als farbige und als schwarz-weiße Ausfertigung vor. Sie kann „mit Bodenschätzung“ oder „ohne Bodenschätzung“ erstellt werden. Bei vorhandener Bodenschätzung ist immer eine Liegenschaftskarte mit Bodenschätzung zu erstellen. Sie kann in folgenden Maßstäben ausgegeben werden: 1: 500, 1: 1000 oder 1: 2000. Bei der internen Ausgabe ist zusätzlich der Maßstab 1: 5000 auswählbar. Ausgabeformat ist DIN A0, DIN A1, DIN A2, DIN A3 oder DIN A4, jeweils im Hoch- oder Querformat, siehe Anlagen 5 und 6. Legenden für ausgewählte Inhalte liegen jeweils für farbige und schwarz-weiße Ausgaben vor, siehe Anlagen 7 und 8.

Die Liegenschaftskarten werden als PDF erzeugt und sind direkt ohne Skalierung auf dem Drucker auszugeben. Wird die Liegenschaftskarte als PDF versandt, muss der Empfänger oder die Empfängerin folgenden Hinweis erhalten:

„Wenn Sie für das Öffnen und Drucken der PDF-Dokumente das Programm 'Adobe Reader' verwenden, wählen Sie bitte, bevor Sie die Liegenschaftskarte drucken, im Dialogfenster 'Drucken' und dort im Menü 'Seiteneinstellungen' die Option 'Keine' aus. Nur dann ist ein maßstabsgetreuer Druck der Liegenschaftskarte garantiert. Sollten Sie ein anderes Programm verwenden, nehmen Sie dort die entsprechenden Einstellungen vor.“

5. Auszug aus 3A Web

Es gibt die Möglichkeit, über „Kartenausgabe“ eine Karte in Kombination mit Diensten maßstabsgerecht auszugeben, siehe Anlage 11. Allein der Rahmen und der Kopf sind vorgegeben.

Des Weiteren wird am Ende des Auszuges auf den Haftungsausschluss zur Vollständigkeit und Aktualität hingewiesen:

„Der LGV haftet nicht für Schäden, die dadurch entstehen, dass die dargestellten Inhalte nicht vollständig, richtig oder aktuell sind.

Landesbetrieb Geoinformation und Vermessung (LGV)“

Übersichten zu Grenz- und Aufnahmepunkte sind auf diese Weise zu erzeugen, siehe Anlage 9 und Anlage 10. Amtliche Punktübersichten werden nicht angeboten.

6. Ausgabemöglichkeiten

Für die Ausgabeprodukte stehen folgende Fachanwendungen zur Verfügung:

- 3A Web
- 3A Editor

Soweit technisch möglich, sollen die gleichen Vorlagen benutzt werden. Es ist sicherzustellen, dass die Einheitlichkeit gewährleistet und die Inhalte der amtlichen Ausgaben identisch sind.

7. Schlussbestimmung

Die „Anweisung LGV 03/13 über die Ausgabeprodukte in ALKIS®“ (Anw. ALKIS®-Ausgabeprodukte) wird mit Inkrafttreten dieser Anweisung gegenstandslos.

gez. über HIM-Workflow

Thomas Eichhorn
Geschäftsführer



Freie und Hansestadt Hamburg
Landesbetrieb Geoinformation und Vermessung
Neuenfelder Straße 19
21109 Hamburg

Auszug aus dem Liegenschaftskataster

Flurstücksnachweis mit
Bodenschätzung

Erstellt am: 28.02.2025
Auftragsnummer: ALKIS-Anweisung

Flurstück 1093, Gemarkung Ochsenwerder Bezirk Bergedorf

Gebietszugehörigkeit:	Hamburg
Lage:	nördlich Ochsenwerder Landscheideweg 176 Ochsenwerder Landscheideweg
Fläche:	34 048 m ²
Tatsächliche Nutzung:	31 576 m ² Grünland 2 472 m ² Brachland
Bodenschätzung:	613 m ² Grünland (Gr), Bodenart Ton (T), Bodenstufe (II), Klimastufe 8° C und darüber (a), Wasserstufe (2), Geringstland (Ger), Ertragsmesszahl 0 1 859 m ² Ackerland (A), Bodenart Schwerer Lehm (LT), Zustandsstufe (4), Entstehungsart Alluvium (Al), Geringstland (Ger), Ertragsmesszahl 0 31 576 m ² Grünland-Acker (GrA), Bodenart Ton (T), Bodenstufe (II), Klimastufe 8° C und darüber (a), Wasserstufe (2), Grünlandgrundzahl 54, Grünlandzahl 54, Ertragsmesszahl 17051 Gesamtertragsmesszahl 17051
Hinweise zum Flurstück:	Wasser- und Bodenverbandsgebiet Ausführende Stelle: Behörde für Umwelt, Klima, Energie und Agrarwirtschaft - Amt für zentrale Aufgaben Wasser- und Bodenverbandsgebiet Ausführende Stelle: Behörde für Umwelt, Klima, Energie und Agrarwirtschaft - Amt für zentrale Aufgaben

Angaben zur Buchung

Buchungsart:	Grundstück
Buchung:	Amtsgericht Hamburg-Bergedorf Grundbuchbezirk Ochsenwerder Grundbuchblatt 1035 Laufende Nummer 1

Der Auszug ist maschinell erzeugt, er ist ohne Unterschrift gültig. Dieser Auszug ist gesetzlich geschützt. Vervielfältigung, Umarbeitung oder die Weitergabe an Dritte ist nur im Rahmen der Bestimmungen in §15 HmbVermG vom 20.04.2005 (HmbGVBl S.135) in der jeweils geltenden Fassung zulässig.

Hinweis: Der Datensatz Denkmalschutz wird seit dem 3. Oktober 2023 nicht mehr automatisiert fortgeführt. Tagesaktuelle Auskünfte erhalten Sie auf Anfrage bei der datenführenden Stelle für Denkmalschutz (denkmalschutzamt@bkm.hamburg.de).

Landesbetrieb Geoinformation und Vermessung
Interner Nachweis

Auszug aus dem
Liegenschaftskataster
Flurstücks- und Eigentumsnachweis
Erstellt am: 02.12.2024
Auftragsnummer: ALKIS-Anweisung

Flurstück 1658, Gemarkung Altstadt Nord
Bezirk Hamburg-Mitte

Gebietszugehörigkeit:	Hamburg
Lage:	Adolphsplatz 1 Alter Wall 11 Große Johannisstraße Rathausmarkt 1
Fläche:	16 371 m²
Tatsächliche Nutzung:	16 371 m² Regierung und Verwaltung (Geschlossen)
Hinweise zum Flurstück:	Baudenkmal Verfahrensbezeichnung: 11978 Ausführende Stelle: Kulturbehörde - Denkmalschutzamt Denkmalzone oder -bereich Verfahrensbezeichnung: 29938 Ausführende Stelle: Kulturbehörde - Denkmalschutzamt Baudenkmal Verfahrensbezeichnung: 29221 Ausführende Stelle: Kulturbehörde - Denkmalschutzamt Baudenkmal Verfahrensbezeichnung: 12066 Ausführende Stelle: Kulturbehörde - Denkmalschutzamt Bombenblindgängerverdacht Ausführende Stelle: Behörde für Inneres - Feuerwehr

Angaben zu Buchung und Eigentum

Buchungsart:	Grundstück
Buchung:	Amtsgericht Hamburg Grundbuchbezirk Altstadt Nord Grundbuchblatt 1938 Laufende Nummer 5
Eigentümer/-in:	2 Freie und Hansestadt Hamburg



Freie und Hansestadt Hamburg
Landesbetrieb Geoinformation und Vermessung
Neuenfelder Straße 19
21109 Hamburg

Auszug aus dem Liegenschaftskataster

Flurstücks- und Eigentumsnach-
weis mit Bodenschätzung

Erstellt am: 02.12.2024
Auftragsnummer: ALKIS-Anweisung

Flurstück 13, Gemarkung Rissen Bezirk Altona

Gebietszugehörigkeit:	Hamburg
Lage:	Feldweg 91, Düb Wisch
Fläche:	50 323 m ²
Tatsächliche Nutzung:	50 323 m ² Grünland
Bodenschätzung:	<p>1 080 m² Grünland-Acker (GrA), Bodenart Lehmiger Sand (IS), Bodenstufe (II), Klimastufe 8° C und darüber (a), Wasserstufe (3), Grünlandgrundzahl 40, Grünlandzahl 40, Ertragsmesszahl 432</p> <p>1 544 m² Grünland (Gr), Bodenart Moor auf Sand (Mo/S), Klimastufe 8° C und darüber (a), Wasserstufe (2), Grünlandgrundzahl 37, Grünlandzahl 37, Ertragsmesszahl 571</p> <p>4 220 m² Grünland (Gr), Bodenart Sand (S), Bodenstufe (II), Klimastufe 8° C und darüber (a), Wasserstufe (3), Grünlandgrundzahl 32, Grünlandzahl 32, Ertragsmesszahl 1350</p> <p>9 377 m² Grünland (Gr), Bodenart Sand (S), Bodenstufe (III), Klimastufe 8° C und darüber (a), Wasserstufe (2), Grünlandgrundzahl 32, Grünlandzahl 32, Ertragsmesszahl 3001</p> <p>9 575 m² Grünland (Gr), Bodenart Moor (Mo), Bodenstufe (I), Klimastufe 8° C und darüber (a), Wasserstufe (2), Grünlandgrundzahl 44, Grünlandzahl 44, Ertragsmesszahl 4213</p> <p>12 252 m² Grünland (Gr), Bodenart Moor auf Sand (Mo/S), Klimastufe 8° C und darüber (a), Wasserstufe (2), Grünlandgrundzahl 40, Grünlandzahl 40, Ertragsmesszahl 4901</p> <p>12 275 m² Grünland (Gr), Bodenart Moor auf Sand (Mo/S), Klimastufe 8° C und darüber (a), Wasserstufe (2), Grünlandgrundzahl 42, Grünlandzahl 42, Ertragsmesszahl 5156</p> <p>Gesamtertragsmesszahl 19624</p>

Angaben zu Buchung und Eigentum

Buchungsart:	Grundstück
Buchung:	Amtsgericht Hamburg-Blankenese Grundbuchbezirk Sülldorf Grundbuchblatt 2608 Laufende Nummer 1
Eigentümer/-in:	1 Freie und Hansestadt Hamburg

Der Auszug ist maschinell erzeugt, er ist ohne Unterschrift gültig. Dieser Auszug ist gesetzlich geschützt. Vervielfältigung, Umarbeitung oder die Weitergabe an Dritte ist nur im Rahmen der Bestimmungen in §15 HmbVermG vom 20.04.2005 (HmbGVBl S.135) in der jeweils geltenden Fassung zulässig.

Hinweis: Der Datensatz Denkmalschutz wird seit dem 3. Oktober 2023 nicht mehr automatisiert fortgeführt. Tagesaktuelle Auskünfte erhalten Sie auf Anfrage bei der datenführenden Stelle für Denkmalschutz (denkmalschutzamt@bkm.hamburg.de).



Freie und Hansestadt Hamburg
Landesbetrieb Geoinformation und Vermessung
Neuenfelder Straße 19
21109 Hamburg

Auszug aus dem Liegenschaftskataster Bestandsnachweis

Erstellt am: 14.02.2025
Auftragsnummer: ALKIS-Anweisung

Grundbuchblatt 1938, Grundbuchbezirk Altstadt Nord Amtsgericht Hamburg

Angaben zum Eigentum

Eigentümer/-in: 2 Freie und Hansestadt Hamburg

Laufende Nummer 5:

Grundstück

Grundstücksfläche 16 371 m²

Das Grundstück besteht aus

Flurstück 1658, Gemarkung Altstadt Nord

Gebietszugehörigkeit:	Hamburg
Lage:	Adolphsplatz 1 Alter Wall 11 Große Johannisstraße Rathausmarkt 1
Fläche:	16 371 m ²
Tatsächliche Nutzung:	16 371 m ² Regierung und Verwaltung (Geschlossen)
Hinweise zum Flurstück:	Baudenkmal Verfahrensbezeichnung: 11978 Ausführende Stelle: Kulturbehörde - Denkmalschutzamt Denkmalzone oder -bereich Verfahrensbezeichnung: 29938 Ausführende Stelle: Kulturbehörde - Denkmalschutzamt Baudenkmal Verfahrensbezeichnung: 29221 Ausführende Stelle: Kulturbehörde - Denkmalschutzamt Baudenkmal Verfahrensbezeichnung: 12066 Ausführende Stelle: Kulturbehörde - Denkmalschutzamt Bombenblindgängerverdacht Ausführende Stelle: Behörde für Inneres - Feuerwehr

Der Auszug ist maschinell erzeugt, er ist ohne Unterschrift gültig. Dieser Auszug ist gesetzlich geschützt. Vervielfältigung, Umarbeitung oder die Weitergabe an Dritte ist nur im Rahmen der Bestimmungen in §15 HmbVermG vom 20.04.2005 (HmbGVBl S.135) in der jeweils geltenden Fassung zulässig.

Hinweis: Der Datensatz Denkmalschutz wird seit dem 3. Oktober 2023 nicht mehr automatisiert fortgeführt. Tagesaktuelle Auskünfte erhalten Sie auf Anfrage bei der datenführenden Stelle für Denkmalschutz (denkmalschutzamt@bkm.hamburg.de).



Freie und Hansestadt Hamburg
Landesbetrieb Geoinformation und Vermessung
Neuenfelder Straße 19
21109 Hamburg

Auszug aus dem Liegenschaftskataster

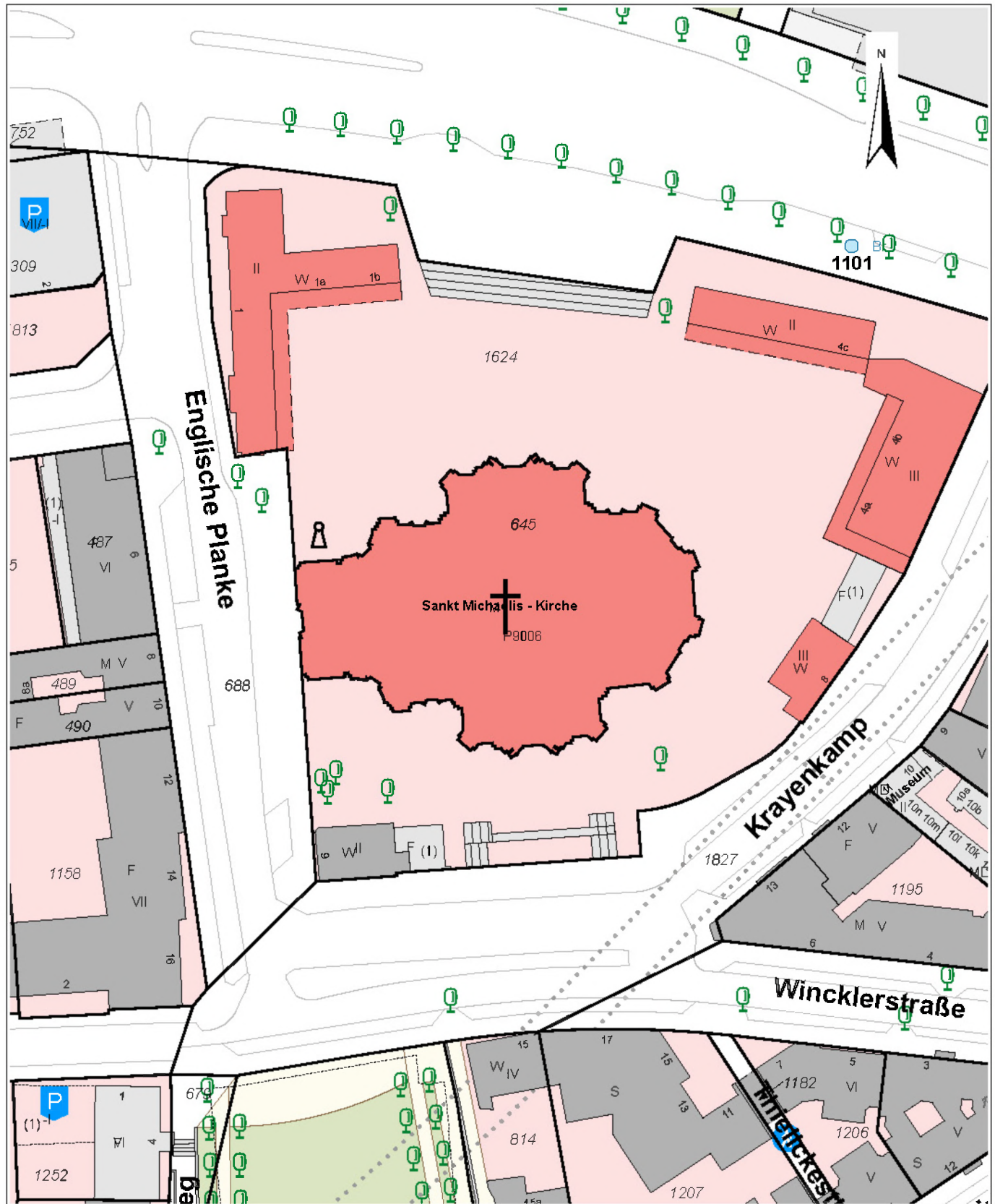
Liegenschaftskarte 1:1000

Erstellt am 05.12.2024

Auftragsnummer: ALKIS-Anweisung

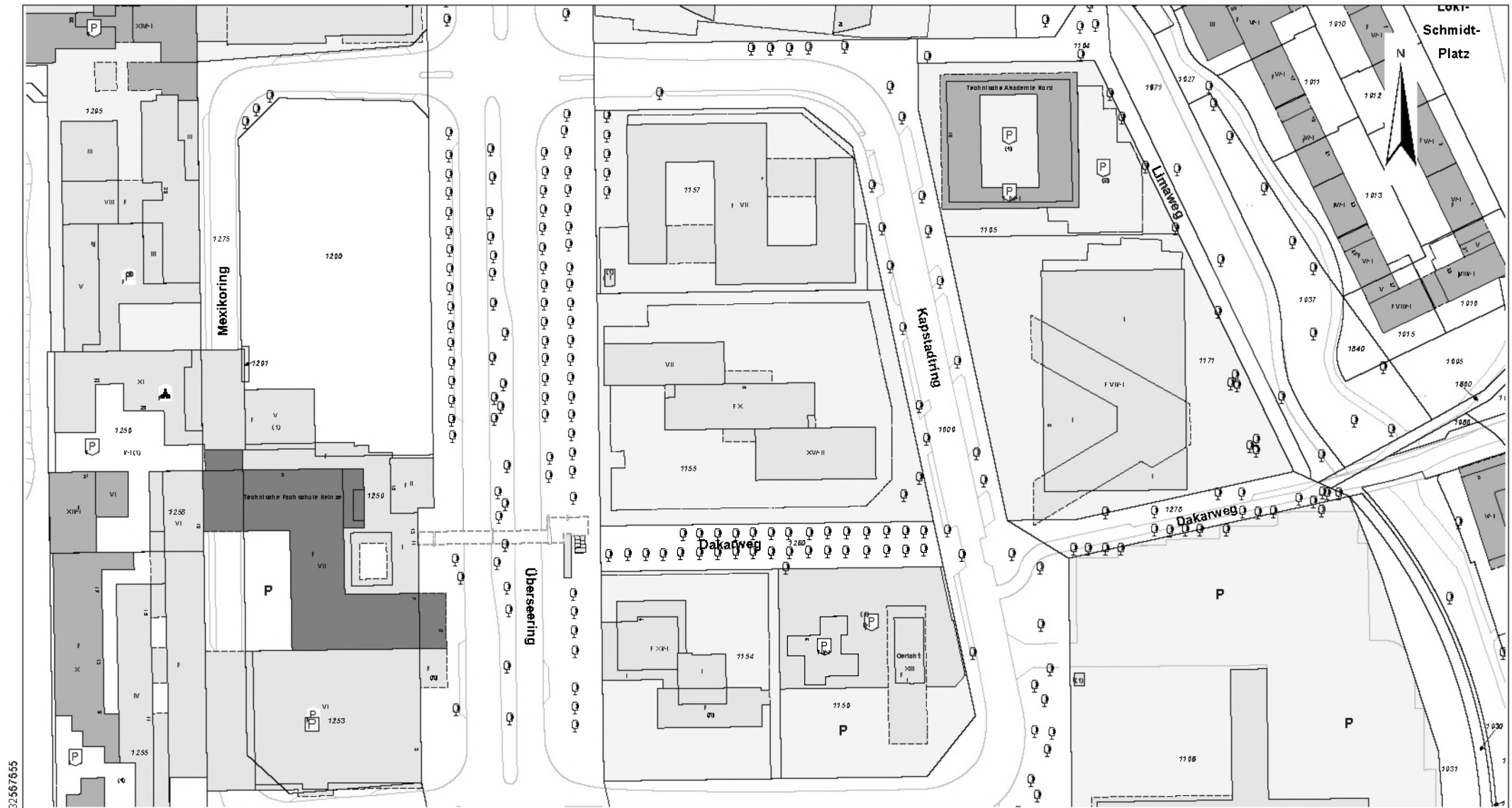
Flurstück: 645

Gemarkung: Neustadt Süd



5933614

0 10 20 30 Meter



32567655

5939703

0 20 40 60 Meter

Diese Karte ist geschützt. Vervielfältigung, Umarbeitung oder die Weitergabe an Dritte ist nur im Rahmen der Bestimmungen in § 15 HmbVermG vom 20.04.2005 (HmbGVBl S.135) in der jeweils geltenden Fassung zulässig.



Freie und Hansestadt Hamburg
Landesbetrieb Geoinformation und Vermessung
Neuenfelder Straße 19
21109 Hamburg

Flurstück 1155

Gemarkung: Alsterdorf

**Auszug aus dem
Liegenschaftskataster**
Liegenschaftskarte 1:2000

Erstellt am 05.12.2024

Auftragsnummer: ALKIS-Anweisung

Legende Liegenschaftskarte (farbig)



Flurstück mit Flurstücksnummer



Gemarkungsgrenze



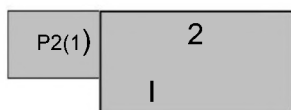
Bezirksgrenze



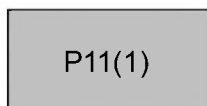
Landesgrenze



Gebäude mit Hausnummer
und Geschößzahl



Gebäude mit Nebengebäude



Pseudo-Hausnummer 11 = Gebäude mit
Bezug zu Hausnummer 11

Sonderfälle:

P7*** Schuppen im Freihafen

P8*** Parzellennummern im Kleingarten


P9*** Gebäude ohne Hausnummer



Gebäude mit Tiefgarage

HsNr 20

vor Baubeginn vergebene Hausnummer,
Gebäude noch nicht vorhanden



Bodenordnungsverfahren
(Umlegung, Sanierung)




Siedlungsfläche



Industrie- und Gewerbefläche



Sport-, Freizeit- und Erholungsfläche,
Friedhof



Grünanlage



Straßenverkehr, Weg, Platz,
Bahn Schiffsverkehr



Flugverkehr



Landwirtschaft




Wald, Gehölz



Heide, Moor



Sumpf




Unland/Vegetationslose Fläche



Fließgewässer



Hafenbecken, Stehendes Gewässer



Topographische Linie,
Wegbegrenzung

Fußgängerzone

Fußgängerzone



Radweg




Baum



Denkmal



Treppe (wird symbolisch dargestellt)




Duckdalben



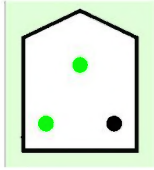
Parkplatz



Fahrbahnbegrenzungslinie



Koordinaten der unteren linken Blattecke
in ETRS 89 / UTM (European Terrestrial Reference System
1989 / Universal Transverse Mercator)



Kleingarten



Brunnen

Legende Liegenschaftskarte (schwarz-weiß)



Flurstück mit Flurstücksnummer



Gemarkungsgrenze



Bezirksgrenze



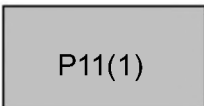
Landesgrenze



Gebäude mit Hausnummer
und Geschößzahl



Gebäude mit Nebengebäude



Pseudo-Hausnummer 11 = Gebäude mit
Bezug zu Hausnummer
Sonderfälle:

P7*** Schuppen im Freihafen

P8*** Parzellennummern im Kleingarten

P9*** Gebäude ohne Hausnummer



Gebäude mit Tiefgarage

HsNr 20


vor Baubeginn vergebene Hausnummer,
Gebäude noch nicht vorhanden



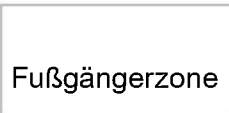
Fließgewässer




Hafenbecken, stehendes Gewässer




Topographische Linie,
Wegbegrenzung



Fußgängerzone



Bodenordnungsverfahren
(Umlegung, Sanierung)



Industrie- und Gewerbefläche




Grünanlage



Straßenverkehr, Weg, Platz,
Bahn Schiffsverkehr




Wald, Gehölz



Heide, Moor



Sumpf



Unland/Vegetationslose Fläche




Radweg




Baum



Denkmal



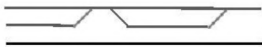
Treppe (wird symbolisch dargestellt)




Duckdalben




Parkplatz



Fahrbahnbegrenzungslinie




Koordinaten der unteren linken Blattecke
in ETRS 89 / UTM (European Terrestrial Reference System
1989 / Universal Transverse Mercator)

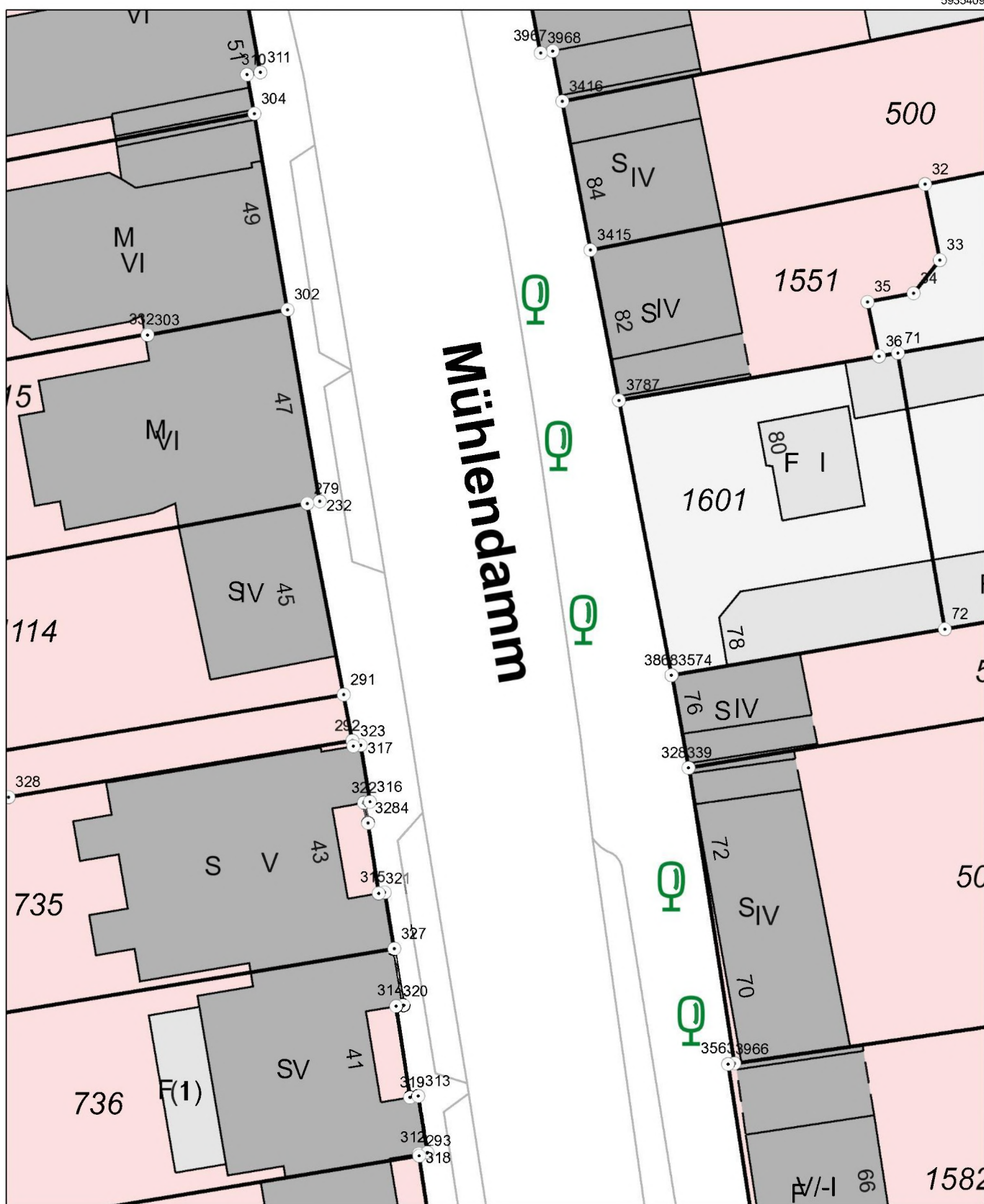


Kleingarten



Brunnen

Punktübersicht Grenzpunkte 1:500	Auszug aus 3A Web LGV Hamburg		Bearbeiter: Max Mustermann Datum: 05.12.2024 Uhrzeit: 07:46
--	--	---	--



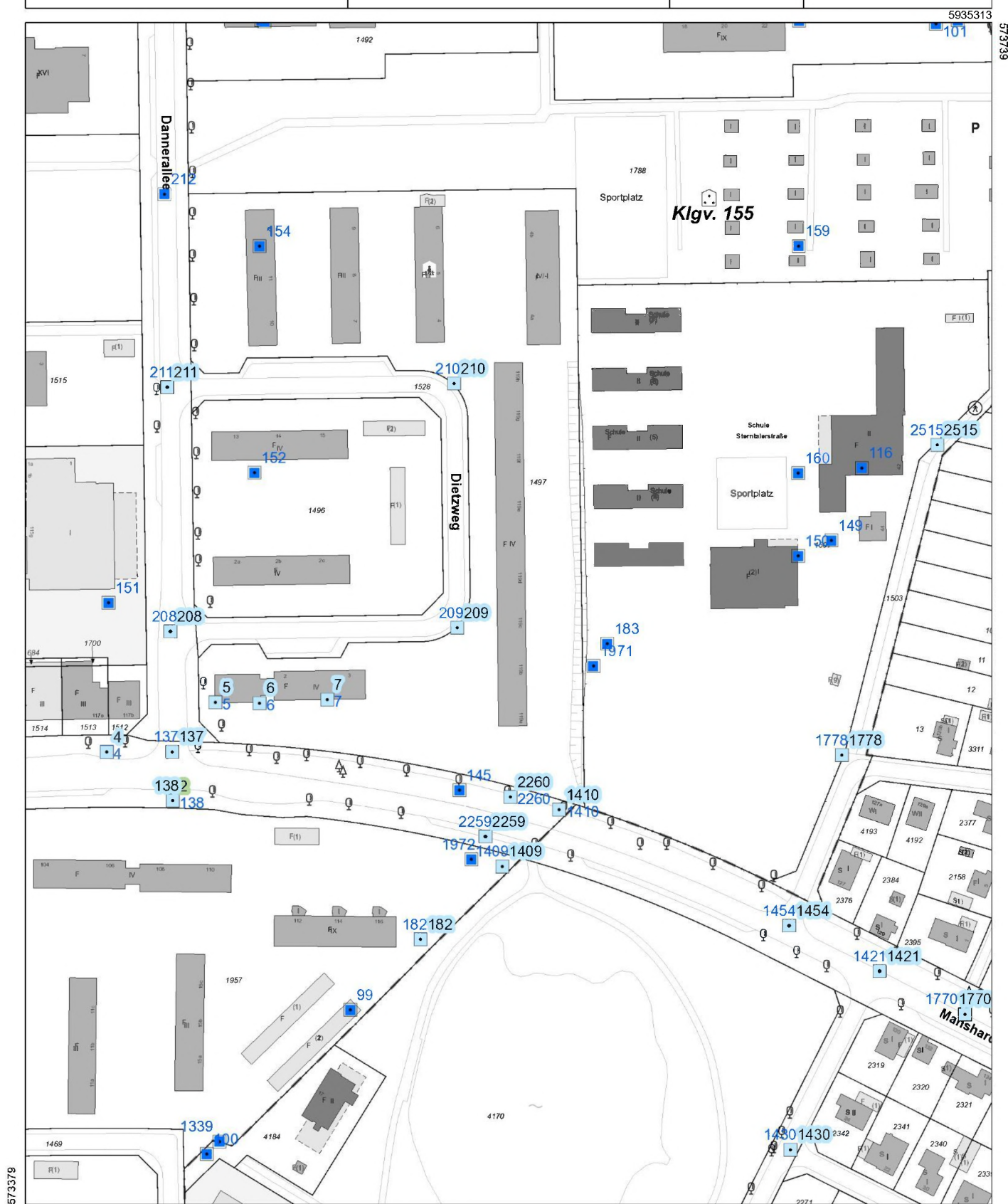
Maßstab: 1:500



Meter

Der LGV haftet nicht für Schäden, die dadurch entstehen, dass die dargestellten Inhalte nicht vollständig, richtig oder aktuell sind.
Landesbetrieb Geoinformation und Vermessung (LGV)

Punktübersicht Aufnahmepunkte 1:2000	Auszug aus 3A Web LGV Hamburg		Bearbeiter: Max Mustermann Datum: 05.12.2024 Uhrzeit: 09:18
--	--	---	--



5934873

Maßstab: 1:2000



Meter

Der LGV haftet nicht für Schäden, die dadurch entstehen, dass die dargestellten Inhalte nicht vollständig, richtig oder aktuell sind.

ALKIS-Flurstücke/Gebäude Baulasten (gelb markiert) Baublöcke (blau markiert) 1:1000	Auszug aus 3A Web LGV Hamburg		Bearbeiter: Max Mustermann Datum: 27.02.2025 Uhrzeit: 11:48
--	--	---	--



Maßstab: 1:1000



Meter

Der LGV haftet nicht für Schäden, die dadurch entstehen, dass die dargestellten Inhalte nicht vollständig, richtig oder aktuell sind.
Landesbetrieb Geoinformation und Vermessung (LGV)