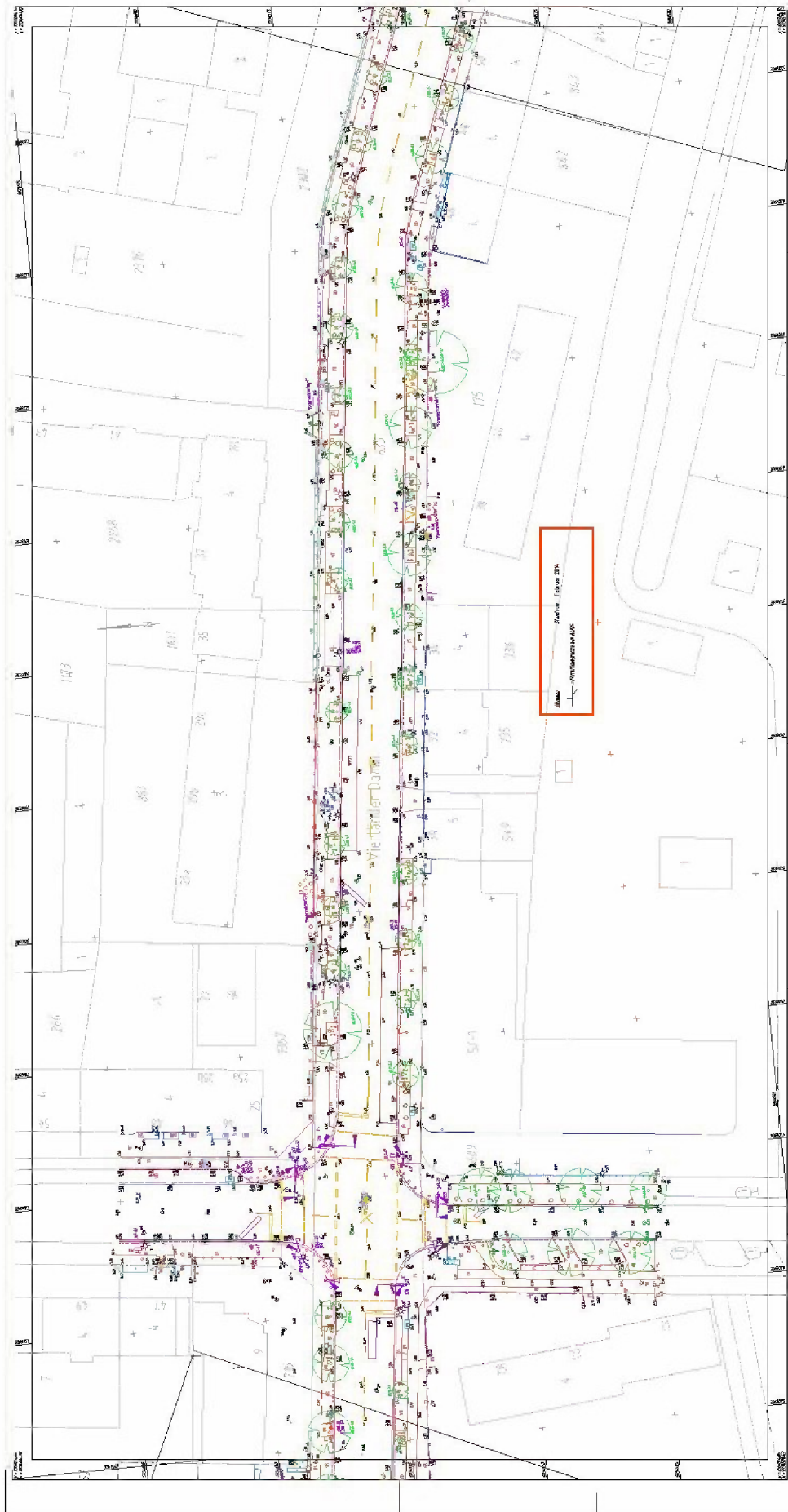


Bäume  
 Pflanzflächen

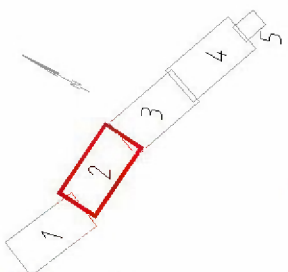
**Friede und Harmonie/Harburg**  
 Wahlstraße, Block 1933  
 12.02.2011

1  
 2  
 3  
 4  
 5

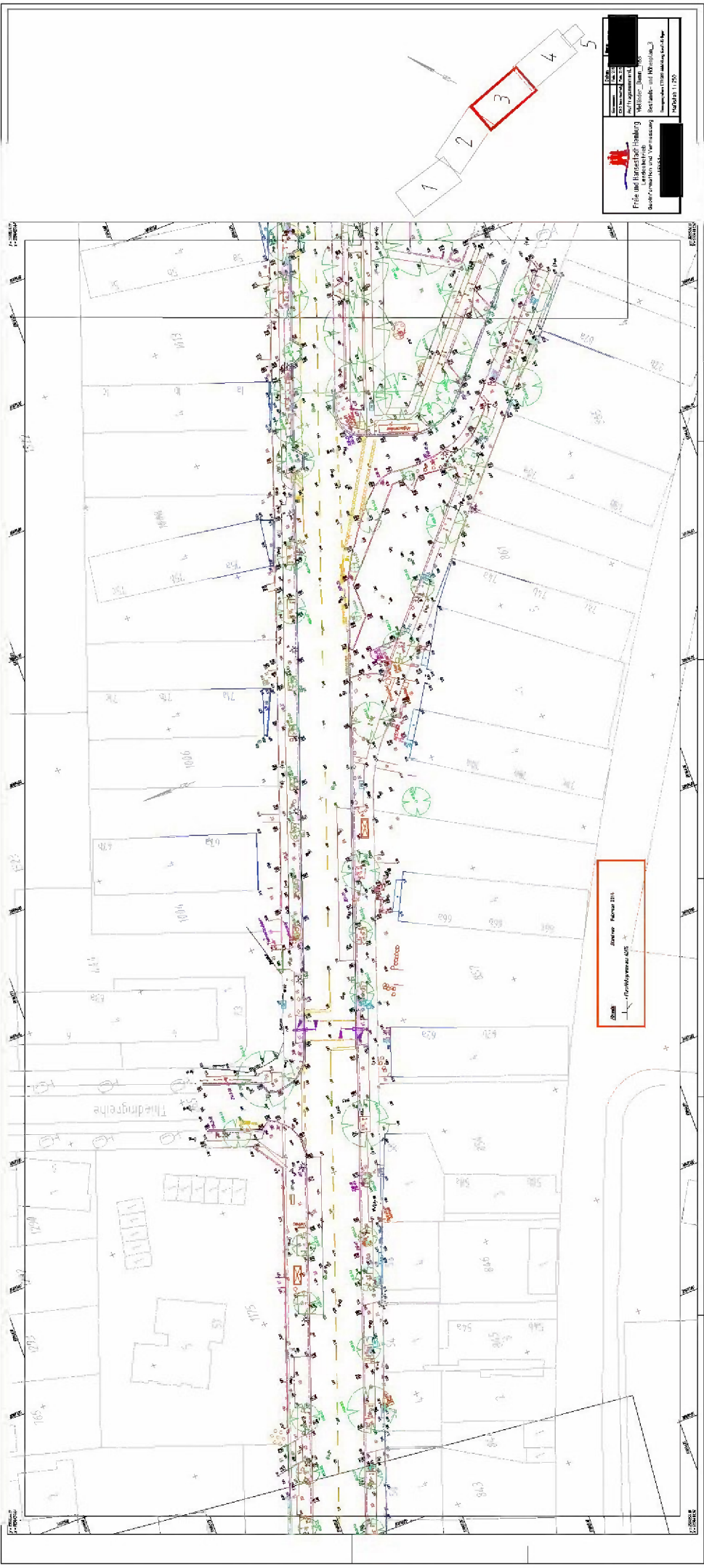



 Storm - Drain 200  

 Storm - Drain 200  
 (Symbol for a storm drain with a grate)

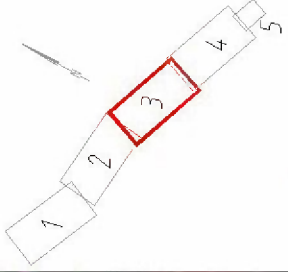


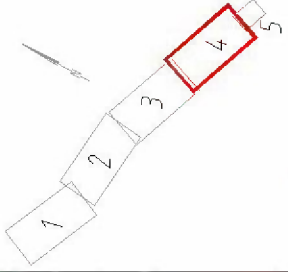
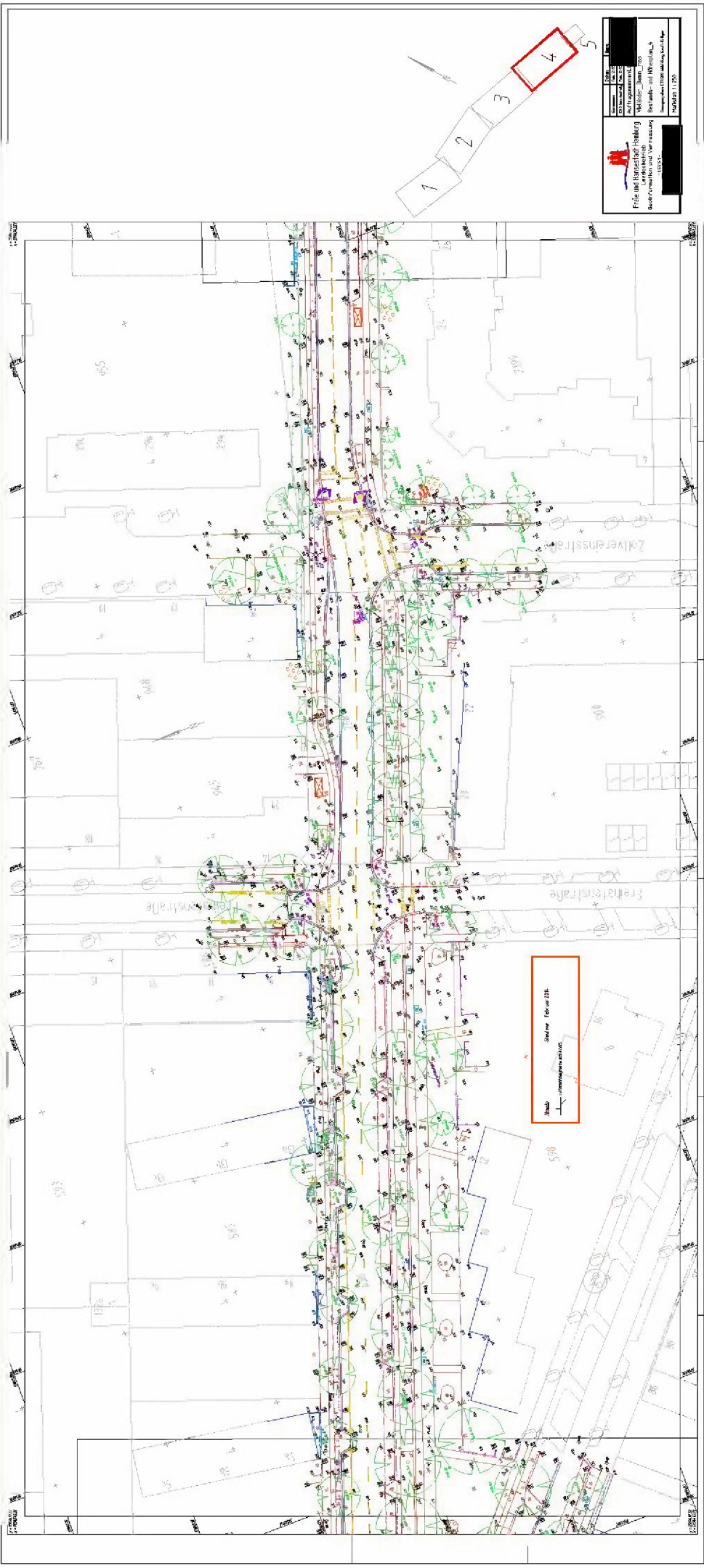
	
Fritze und Hanschke/Hanberg Ingenieurbüro für Architektur, Stadt- und Landschaftsplanung 10585 Berlin, Schiller- platz 100	
Projekt: [redacted] Auftraggeber: [redacted]	Datum: [redacted] Blatt: [redacted] Maßstab: [redacted]



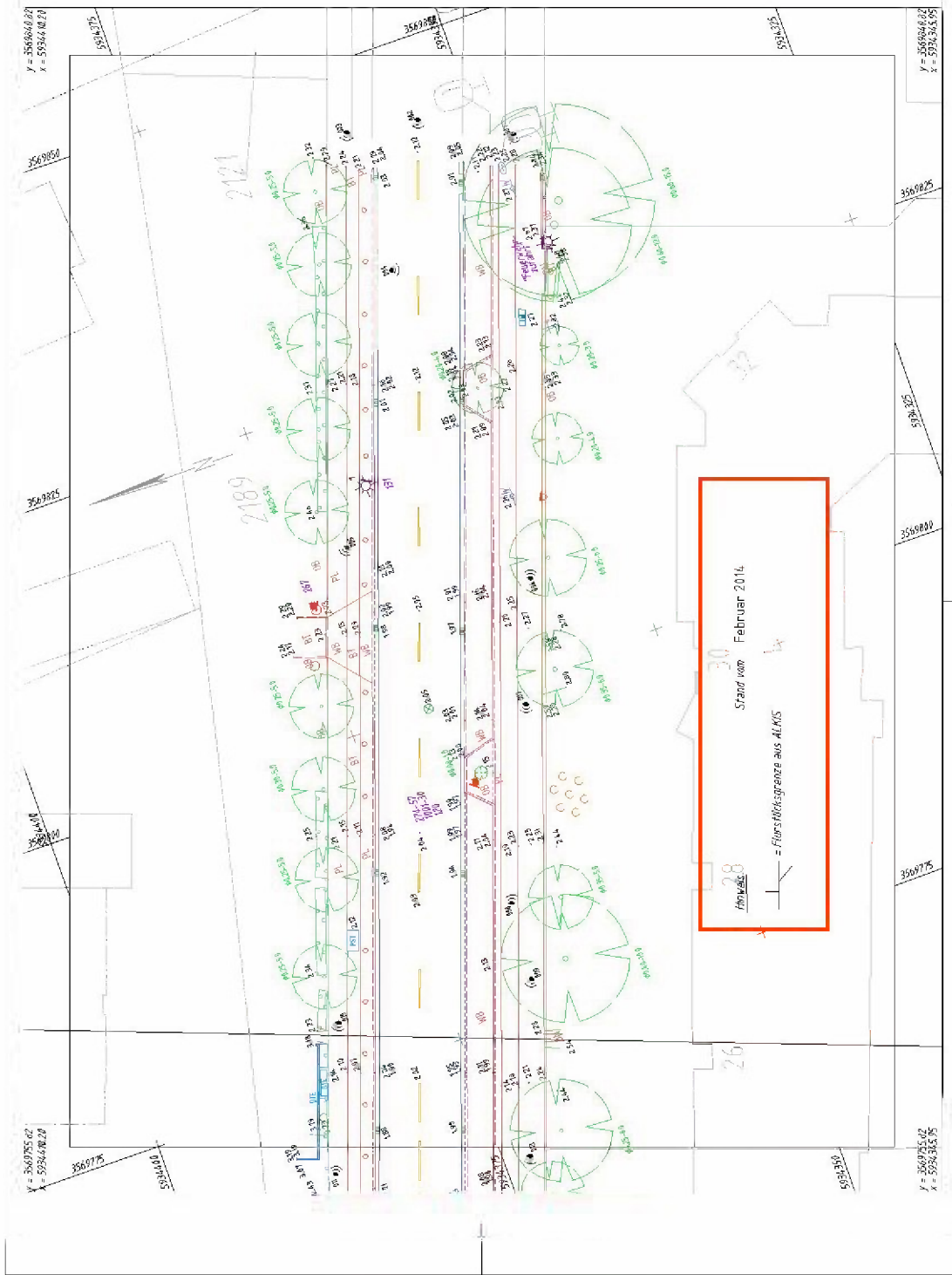
 Richtung Nord  
 1:200

  
 Freie und Hansestadt Hamburg  
 Landesbetrieb für Wasserbau, Maritime Raum  
 und Küstenschutz  
 Amt für Wasserbau und Küstenschutz  
 20093 Hamburg  
 12.03.2023





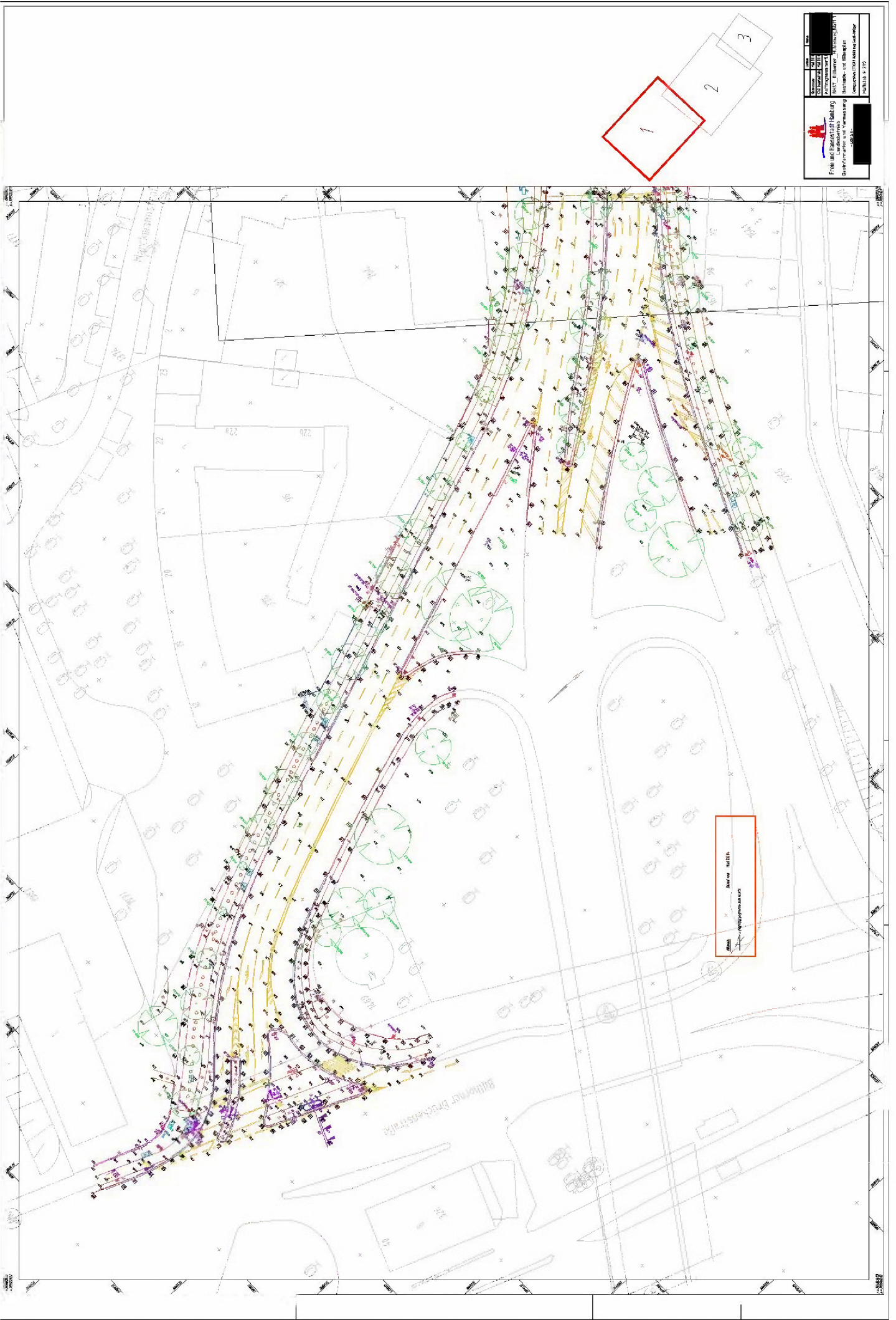
Freie und Hansestadt Hamburg Landesbetrieb für Wasserbau, Maritime Technik und Hafenbau Bureau für Wasserbau und Hafenbau	
Projekt: ... Blatt: ...	Standort: ... Maßstab: ...
Datum: ...	
Zeichner: ...	
Prüfer: ...	
Genehmigt: ...	
Datum: ...	

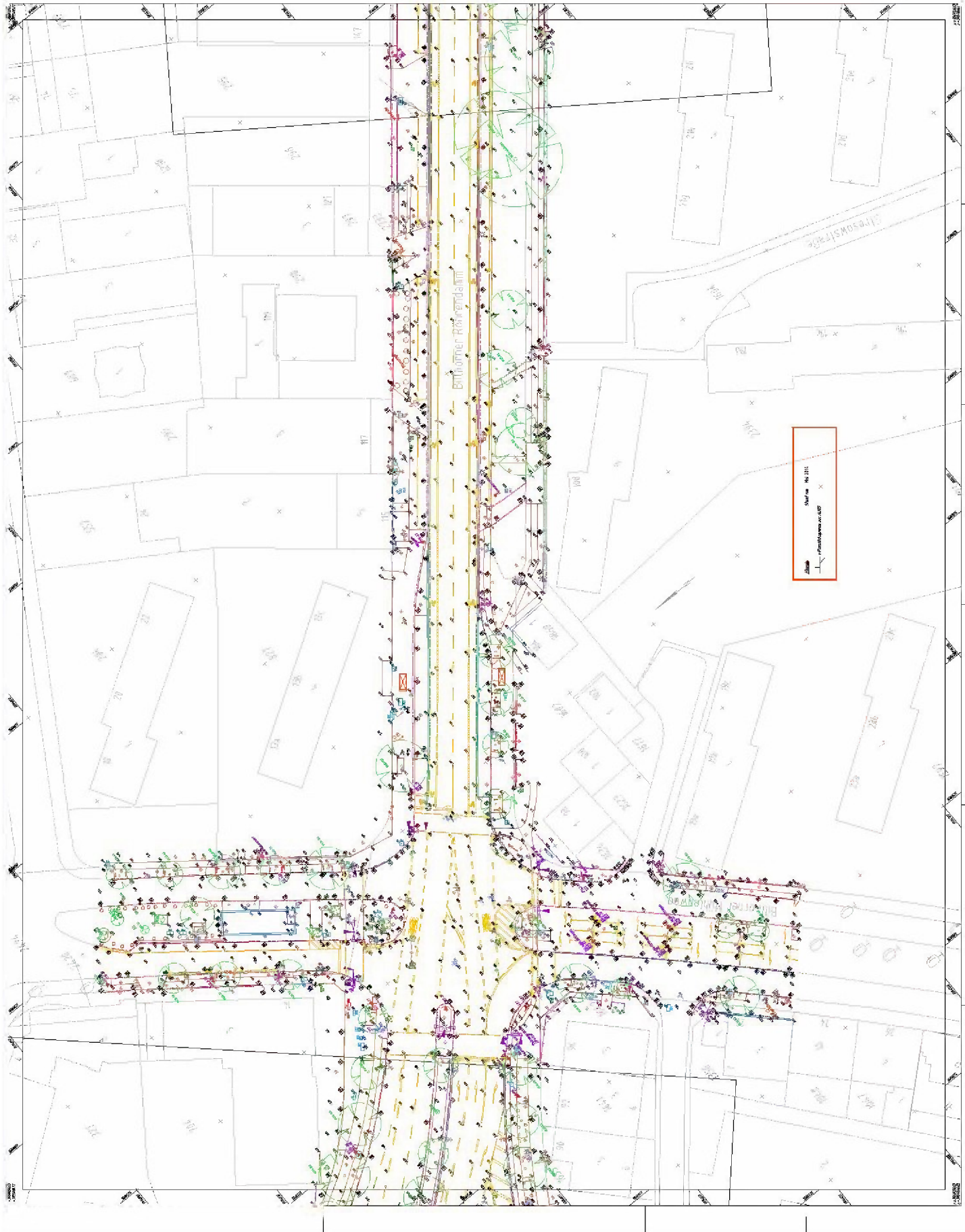


**Freie und Hansestadt Hamburg**  
 Landesbetrieb  
 Geoinformation und Vermessung

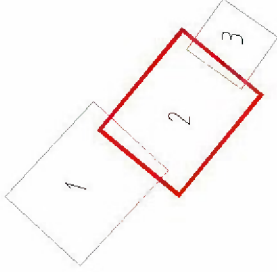
- LBV § 1 -

Gemessen	Datum	Name
CAD bearbeitet, Feb. 2014	Feb. 2014	
Auftragsnummer: LG		
Vielfelder_Dämm_MB3		
Bestands- und Höhenplan_5		
Bezugssystem ETRS89 Abkürzung Gauß-Krüger		
Maßstab 1 : 250		





Standort: Bismarck-Röhrendamm  
Plan: Bismarck-Röhrendamm



Logo of the planning office: **Freie und Landesplanung** (Free and State Planning), **Stadt- und Raumplanung** (City and Regional Planning), **Stadt- und Raumplanung** (City and Regional Planning), **Stadt- und Raumplanung** (City and Regional Planning).

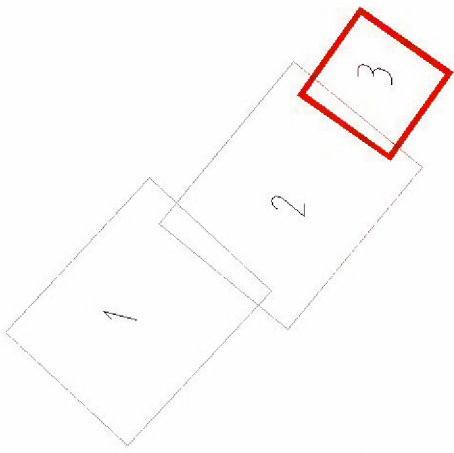
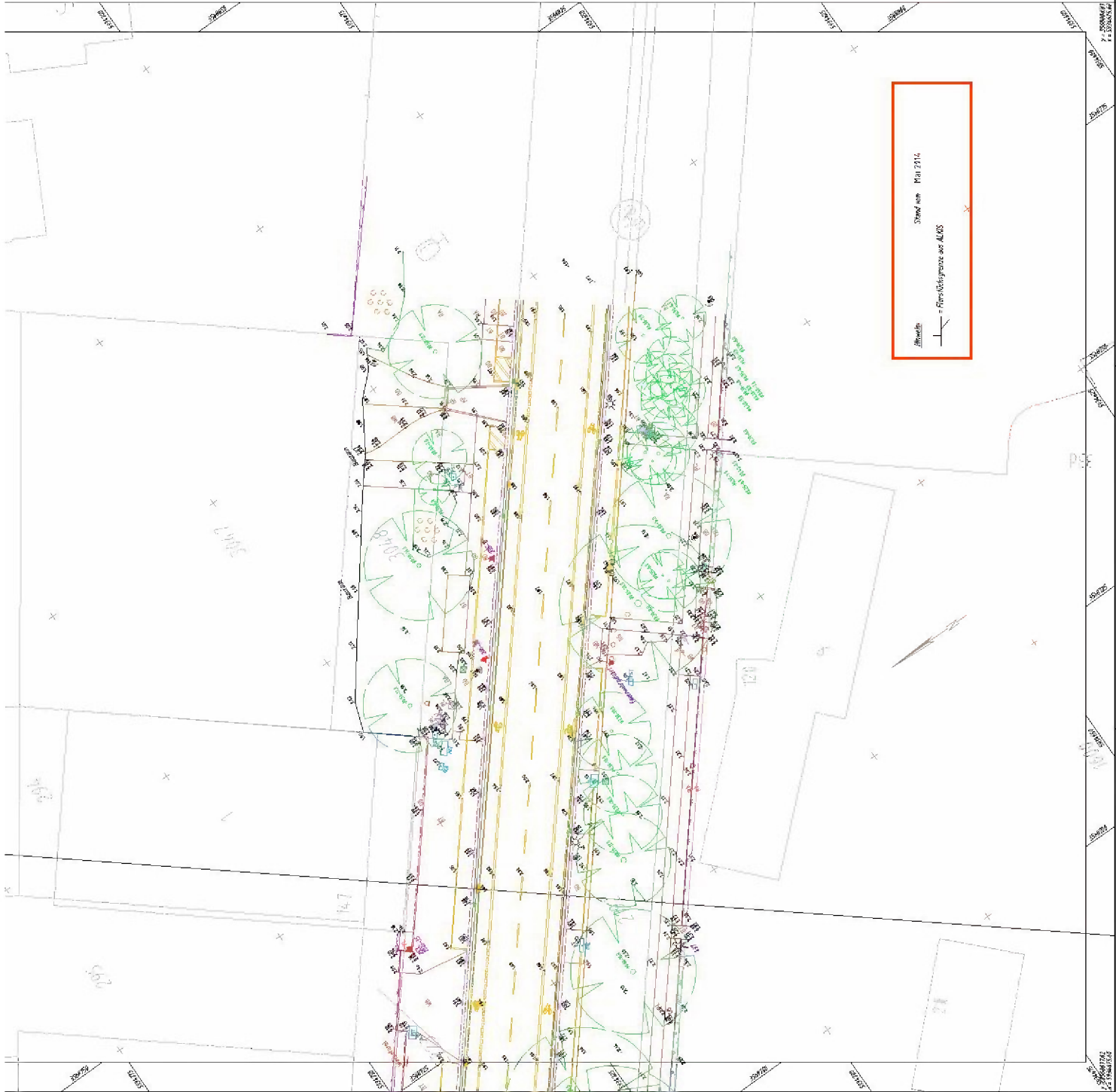
NAME	STADT- UND RAUMPLANUNG
ADRESSE	10117 BERLIN, KÖNIGSTRASSE 10
LEITUNG	DR. GERT WILHELM
VERANTWORTLICHER ARCHITECT	DR. GERT WILHELM
VERANTWORTLICHER INGENIEUR	DR. GERT WILHELM

Verzeichnis der Zeichnungen

NO.	1	2	3
BEZUG	...	...	...

Verzeichnis der Zeichnungen

NO.	1	2	3
BEZUG	...	...	...



	<b>Fritz und Hansesradl Hamburg</b> Landesbetrieb GeoInformation und Vermessung - LfW 51 -	Datum: [redacted] Blatt: [redacted]	Name: [redacted]
Dienstleister: COO: [redacted]	Auftragsnummer: BHS1_Bilmerie_Kothenweg_Blaett3	Bestands- und Höhenplan Bestands- und Höhenplan	Beschriftete Einzel-Abbildung: [redacted]
Maßstab: 1:250		[redacted]	