

Legende

- gepl./verh/entwurf/umz./Straßenbauart
- Fahrbahn (Asphalt)
- Erneuerung der Asphalt - Deck- und Bäderdicke
- Erneuerung der Asphalt Deckschicht
- Graspflanz
- Bes. Bäume
- Zufahrt
- Belastung und sonstige Nebenflächen
- Sicherheitsstreifen, Aufsichtsbahnen (Berampfung)
- Flasche - B-Fahrbahnen mit. Hakenmarkierung
- Grundlinie
- AS = Adresskennlinie / RS = Begrenzungstreifen
- RF = Richtungsfeld
- vert. Straßenbegrenzungslinie
- in Aussicht genommene Straßenbegrenzungslinie
- Straßenbegrenzungslinie gem. B-Plan
- Planungsgrenze
- vert. Anschluss, verbleiben
- verbleiben / geplant / erfüllt
- abges. Hochbord
- Hochbord
- Tiefbord
- Berflächungswinkel
- Fahrbahnanleitung
- Fahrbahnanleitung
- Lichtsignalanlage
- Fahrradüberführung
- Baum




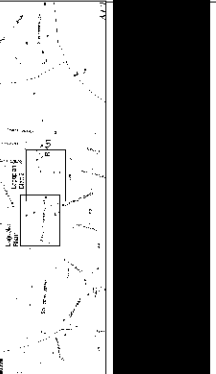

Freie und Hansestadt Hamburg
 Verkehrsbehörde, Straßenbau und Grünflächen
 Projekt: Grünflächenbau
 2019/19

Bushaltestellenprogramm
 Metro Bus - Linie 3
 Streesemannstraße - Ruhnstraße
 P.M. Hst. Schützenstraße (Mittel)

Lageplan

Zusammenhang: H-12/100-24/42
 Folio: 1:250
 Datum: 02.02.2016

- Legende**
- gepl./neu/erhalten/umbau Straßenbau
 - Fahrbahn (Kopfart)
 - Erweiterung der Asphalt-Deck- und Belagstärkte
 - Erweiterung der Asphalt-Deckstärkte
 - Busspurbau
 - Zufahrt
 - Gehweg und sonstige Nebenfahrbahnen
 - Sicherheitsstreifen, Aufsichtliche Befreiungsbereich
 - Reinweg - Kleinfahrzeifen (inkl. Markierung)
 - Grünfläche
 - AS = Antriebsachsestreifen / BS = Begrenzungsstreifen
 - RF = Richtungsstreifen
 - von Straßenbegrenzungslinie
 - in Aussicht genommene Straßenbegrenzungslinie
 - Straßenbegrenzungslinie gms. B-Plan
 - Planbegrenzung
 - von Anbaustr. verlagern
 - vorhanden / geplant / entfallend
 - algus, Hochbord
 - Hochbord
 - Tiefbord
 - Befestigungsstreifen
 - Fahrbahnmarkierung
 - Fahrbahnmarkierung
 - Leuchtsignalaranlage
 - Fahrradablenkschild
 - Baum

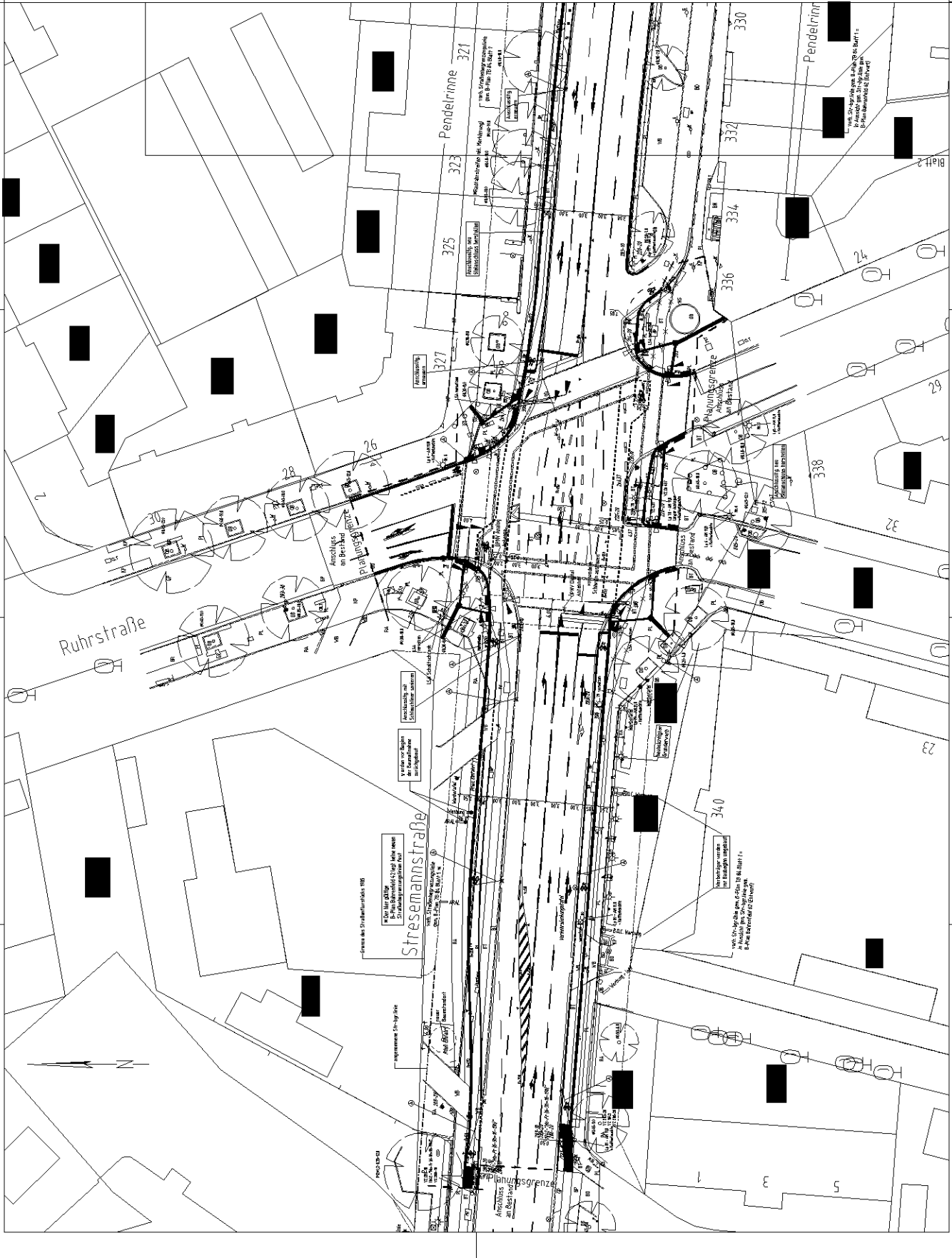


FREE UND HANSESTADT HAMBURG
 LAUSANNE-STRASSE 100 • 20095 HAMBURG
 Telefon: +49 (0) 40 2303-100
 Fax: +49 (0) 40 2303-100
 E-Mail: info@free-hamburg.de

Busbeschleunigungsprogramm
 Metro Bus - Linie 3
 Stresemannstraße - Fahrstraße
 inkl. Htt. Schulzentrale (Mfite)

Projekt: Legplan

Arbeitsplan: 14.02.105-24-01
 Maßstab: 1 : 250
 Datum: 02.02.2016






Legende

verhandelt / erfüllt / erfüllt

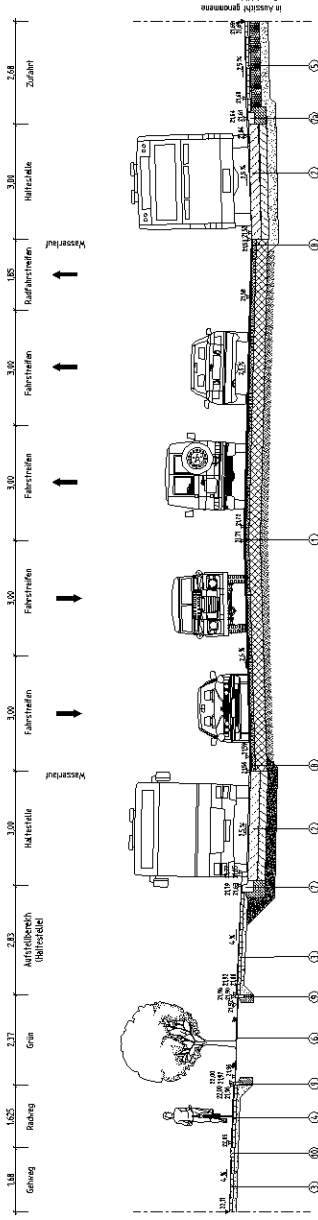
- Gasleitung (Hamburg Netz)
- Vermeidung (Vorrat)
- Deutsche Telekom (Kornes, Gebl)
- Deutsche Telekom (Kornes, Gebl) höher legen
- Elektronik
- Elektronik tiefer legen
- Deutsche Telekom
- GTI höher legen
- Tribunaleschicht (TKW)
- Straßenversand (RSE)
- Rohrversand (RSE)
- Hochversand (RSE)
- Dahlgart
- Dahlgart höher legen
- Globet Concept
- Versand (Wald-Nord-Süd-West-Geb)
- Wald-Nord
- Stromnetz Hamburg GmbH
- Niederspannung 11kV, 0,4/1kV
- Hochspannung 10kV, 0,4/1kV
- Hochspannung 10kV, 0,4/1kV
- offen, Bezeichnung
- Formtrieb, Bau, Compaflex
- Leitung 11kV
- Hochspannung 25kV
- Versand (anfallbar) ein- oder 2-fach (DN 100)
- Informations

"Die Darstellung der Leitungen basiert auf den Bestandsunterlagen der Leitungsträger. Sie wurden bei Erzeugen dieses Bestandsplanes ggf. an oberirdische Anlagenteile (Schieberkäppen, Schachtdeckel u. ä.) aus der Bestandsvermessung angepasst."



FREIE UND HANSESTADT HAMBURG
 LAUSCHER, STEINER, ENFESSER UND GÖTTSCHEWITZ
 -STP-
 Projekt: Busbescheidungsprogramm
 Metro Bus - Linie 3
 Stresemannstraße - Runstrasse
 inkl. Hst. Schützenstraße (Mitte)
 Planart: Lageplan - Leitungsstrassenplan
 Blatt 2 von 2
 Zeichnungs-Nr.: 14072105-11-02
 Maßstab: 1 : 250
 Datum: 06.08.2015

Querschnitt A - A
Stat. 0+760.00



von StraÙe hier gem. B-St. Plan 18.04.11
in Auslieferung gem. St-Reg. Nr. 10
B-Plan Bauen/Reg. 62 (StraÙen)

- ① Fahrbahnbereifung gem. ER 18/14 Anlage 1, Baureifungsklasse 3, Zelle D
3,5 cm Asphaltdeckschicht Stb 8/16
8,5 cm AC 18/25
AC 11/18 (insg. 2 Lagen)
42,7 cm
Deckenunterbau: M60 (F172)
- ② Befestigung der Busverweilfläche gem. ER 2/5/18 Anlage 1, Bauweise B-1
26,0 cm Filterhaube mit Stoffschleusen mit Filtervlies
79,0 cm Weichschicht gem. Tab. 217 BStB-518.01
24,0 cm Weichschicht gem. Tab. 217 BStB-518.01
70,0 cm
Befestigung der Gehwege gem. ER 2/5/18 Anlage 1, Bauweise 1-1
1,0 cm Weichschicht gem. Tab. 217 BStB-518.01
10,0 cm
17,0 cm
Befestigung der Fahrbahn gem. ER 2/5/18 Anlage 1, Bauweise 2-1
1,0 cm Weichschicht gem. Tab. 217 BStB-518.01
30,0 cm
17,0 cm
Befestigung der Überfahrten für Nr. 4-57 gem. ER 2/5/18 Anlage 1, Bauweise 4-1
8,0 cm Pflasterstein aus Beton, Viereckig
3,0 cm Betonstärkung 3/5 bis 3/5
2,0 cm Weichschicht gem. Tab. 217 BStB-518.01
8,0 cm
Befestigung der Überfahrten für Nr. 4-57 gem. ER 2/5/18 Anlage 1, Bauweise 4-1
8,0 cm Pflasterstein aus Beton, Viereckig
3,0 cm Betonstärkung 3/5 bis 3/5
2,0 cm Weichschicht gem. Tab. 217 BStB-518.01
8,0 cm
- ③ Granitblech
Betonstärkung 3/5 bis 3/5
auf Fundament mit Röhrenstütze, Einzelkapazität 8,0 t
- ④ Betonstärkung 3/5 bis 3/5
auf Fundament aus Ortoplastbeton M 8/5
- ⑤ Bewehrung B/25 cm auf Fundament mit Röhrenstütze
aus Beton C 25 gem. ER 3/05/16 Anlage 3
- ⑥ Begrenzungsstreifen analog ER 2/5/18 Anlage 1, Bauweise 3-1
1,0 cm Tablette Betonabdeckung 25/25/7
30,0 cm
70,0 cm
17,0 cm
Befestigung der Überfahrten für Nr. 4-57 gem. ER 2/5/18 Anlage 1, Bauweise 4-1

Freie und Hansestadt Hamburg
Bauverwaltung
Baubeschaltungsprogramm
Metro Bus - Linie 3

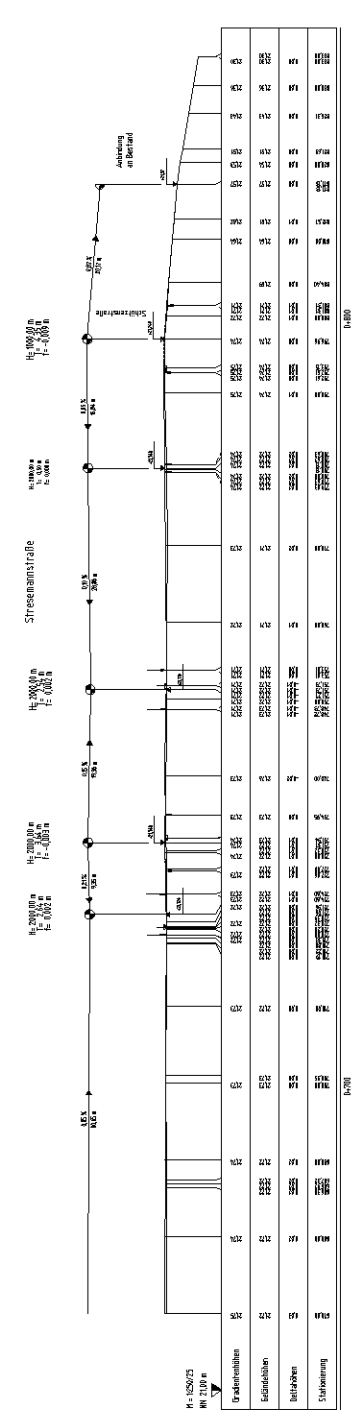
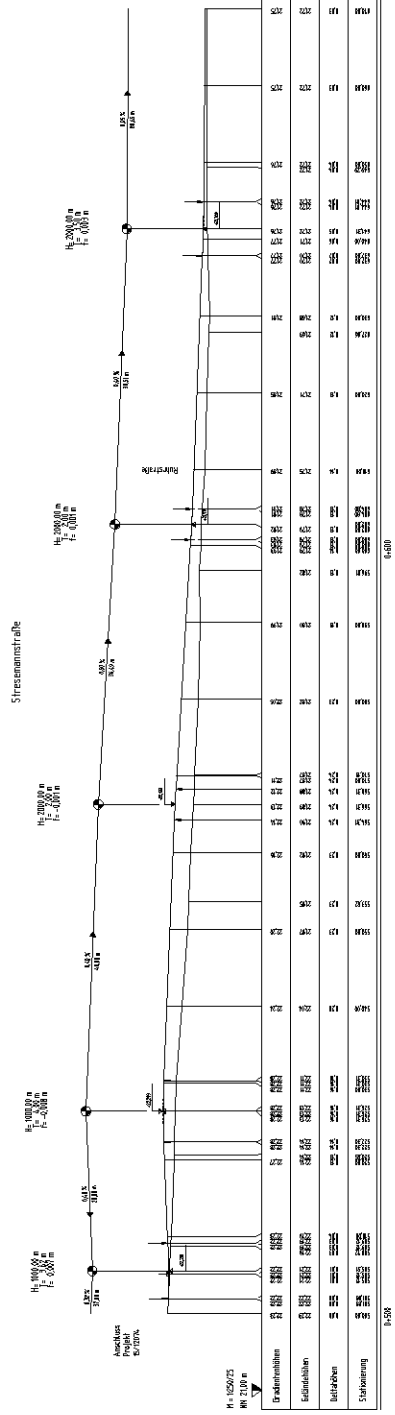
**Stationsbereich Buschke
HHL HHL Substation A&B (M&H)**

Plan Nr. 02/01/01
Querschnitt A-A

14-12/05-08-01
1:50

Legende

verändert / geplant / erfüllt	Grünlack
	Fahrbahnbelag
	Damm
	Eisenschiff



FREIUND HANSESTADT HAMBURG
 Freizeitsport- und Kulturverein
 - 2019 -

Bauschulungsprogramm
 Metro Bus - Linie 3
 Starttermin: 14.12.2016, 10:00 Uhr
 Ort: HHL Scharstedt Allee (M14)

Plan Nr. 1412-105-09-01
 Maßstab: 1:200/25
 Datum: 14.12.2016

Legende

- Absteckmaß
- 99/1 = vertikal / horizontal / minimaler Straßenabstand
- AS = Adressenkennzeichen / BS = Besondere Straßenart
- RF = Fahrbahnfeld
- vert. Straßenbegrenzungslinie
- in Aussicht genommene Straßenbegrenzungslinie
- Straßenbegrenzungslinie gem. D-Fm
- Planbegrenzung
- vorhanden / geplant / erfüllt
- abges. Hochbord
- Hochbord
- Tafelbord
- Befestigungsstreifen
- Fahrbahnmarkierung
- Fahrbahnmarkierung
- Leuchtsignalanlage
- Fahrradverkehr
- Baum

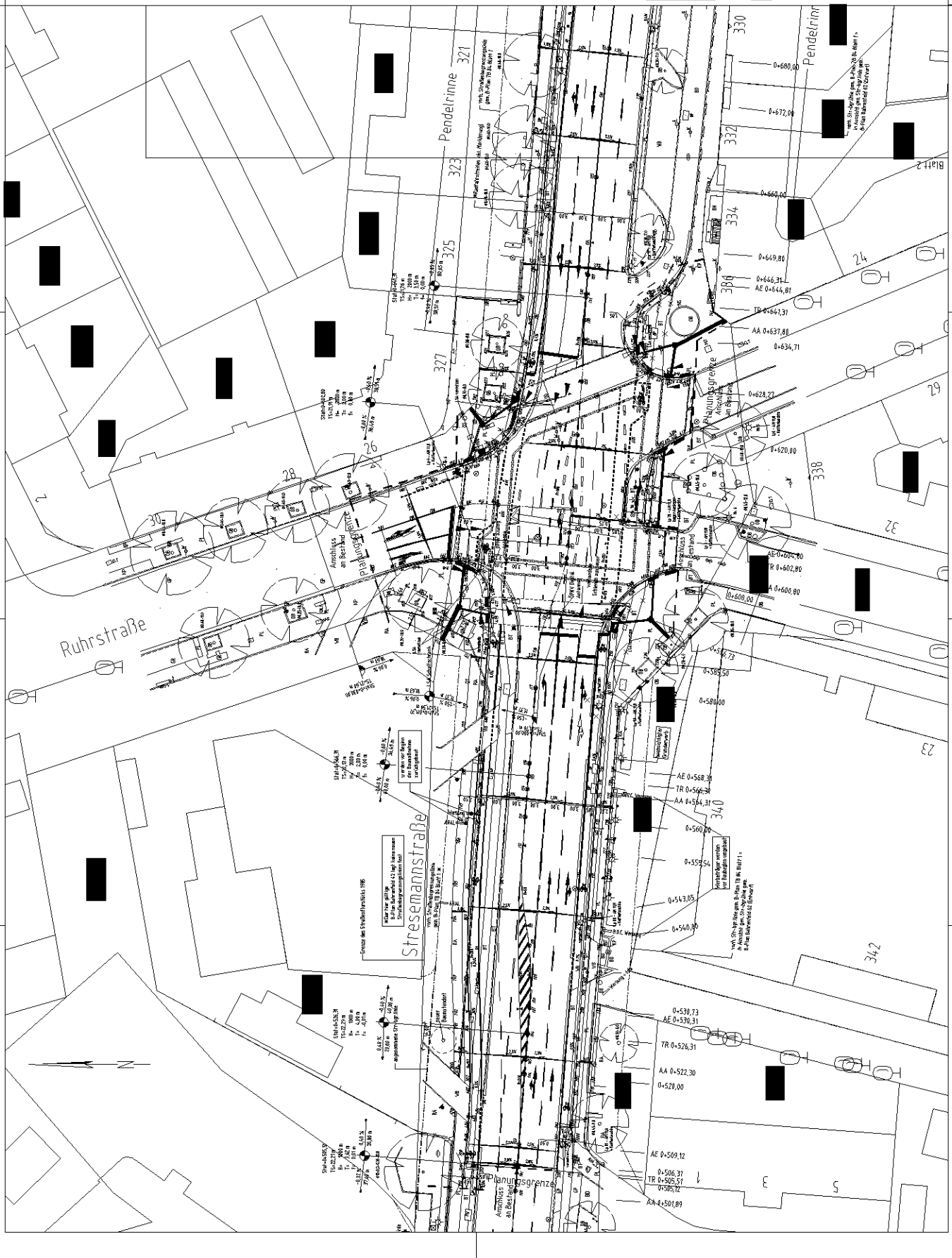


Freie und Hansestadt Hamburg
 Landeshauptstadt Hamburg
 Projekt: ...

Busselektrobuslinie
 Metro Bus - Linie 3
 Stressemannstraße - Rurstraße
 inkl. Haltepunkt (Mitte)

Absteckplan

Zeichnungsnummer: 1471105-27-01
 Maßstab: 1:250
 Datum: 02.02.2016



Legende

- Abtriebspunkt
- gepl./ vorh./ unabh. Straßenablauf
- AS = Adresssaletztstreifen / BS = Begrenzungsstreifen
- RF = Richtungsfeld
- vert. Straßenbegrenzungslinie
- in Absicht genommene Straßenbegrenzungslinie
- Straßenbegrenzungslinie gem. B-Plan
- Planungsgrenze
- vorhanden / geplant / einfallig
- abges. Hochbord
- Hochbord
- Tiefbord
- Befestigungswegweiser
- Fahrbahnmarkierung
- Fahrbahnmarkierung
- Lichtsignalanlage
- Fahrradabstellplatz
- Baum

FREE UND HANSESTADT HAMBURG
 Landschaftsarchitektur, Stadtplanung
 Planungsamt Hamburg
 - 01774 -

Beschreibung:
 Busbeschilderungsprogramm
 Metro Bus - Linie 3

Verkehrsamt:
 Stromannstraße - Fahrstraße
 inkl. Htt. Schützenstraße (MfE)

Projekt:
 Abtastplan

Arbeitsplan:
 1412105-27-02

Maßstab:
 1 : 250

Datum:
 02.02.2016



Legende

- geplante Höhe
- vorhandene Höhe
- geplante = vorhandene Höhe
- geplante = vorhandene Höhe, Interpoliert
- gepl./ vorh./ anzahl/ Anzahl, Straßenbau
- Fahrbahn Asphalt
- Erneuerung der Asphalt - Deck- und Bitumenabdicht
- Erneuerung der Asphalt Deckschicht
- Gewaschicht
- Bsp. Bitum.
- Zufahrt
- Bahnweg und sonstige Nebenflächen
- Sicherheitsstreifen, Aufstellfläche (Berufspassier)
- Rideweg
- ke. Pfeilfahrstreifen inkl. Markierung
- Grünfläche
- AS = Armlenkenstreifen / BS = Regenwasserstreifen
- RE = Richtungsfeld
- WVA, Straßengrenzungslinie
- in Aussicht genommene Straßengrenzungslinie
- Straßengrenzungslinie gem. B-Plan
- Planungsgrenze

- vorhanden / geplant / erfüllt
- abger. Hochbord
- Hochbord
- Tiefbord
- Befestigungsvorbild
- Fahrbahnmarkierung
- Fahrbahnmarkierung
- Lichtsignalanlage
- Fahrradabblögel
- Baum



FREE UND HANSESTADT HAMBURG
 LAUSCHERBASSIER, BREITEN LADENPASSAGE
 20354 HAMBURG
 04174

Bustbesetzungsprogramm
 Metro Bus - Linie 3
 Stressemannstraße - Ruhrstraße
 inkl. Hal. Schützenstraße (Mitte)

Deckenoberplan

Skizzen: 1: 250
 Datum: 02.02.2016

