



## Busbeschleunigungsprogramm Metrobuslinien 2 & 3

Umbau Knotenpunkt  
Stresemannstraße/ Bornkampsweg



Landesbetrieb  
Straßen, Brücken  
und Gewässer

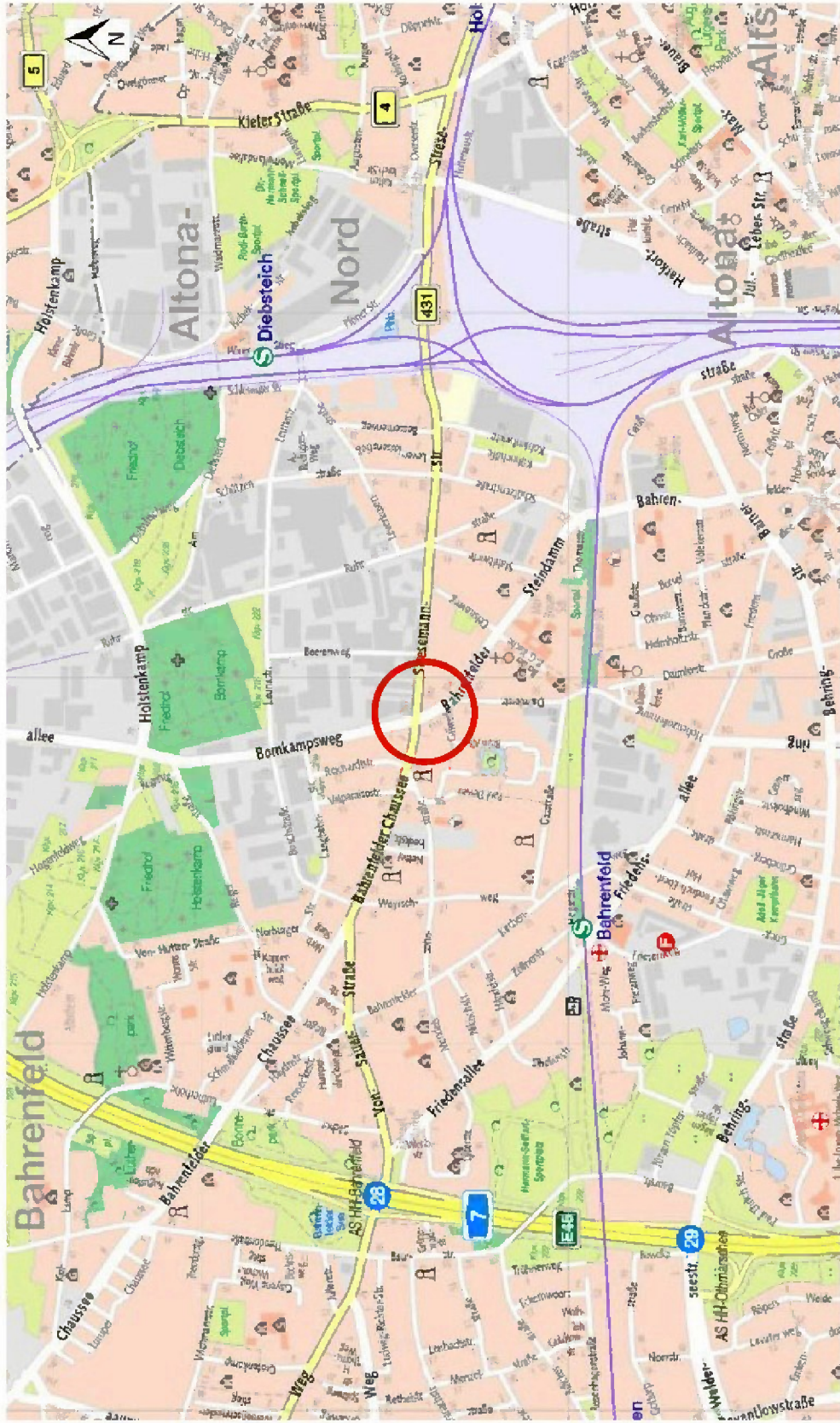


**HOCHBAHN**



**Hamburg**

Behörde für Wirtschaft,  
Verkehr und Innovation



Landesbetrieb  
Straßen, Brücken  
und Gewässer



HOCHBAHN



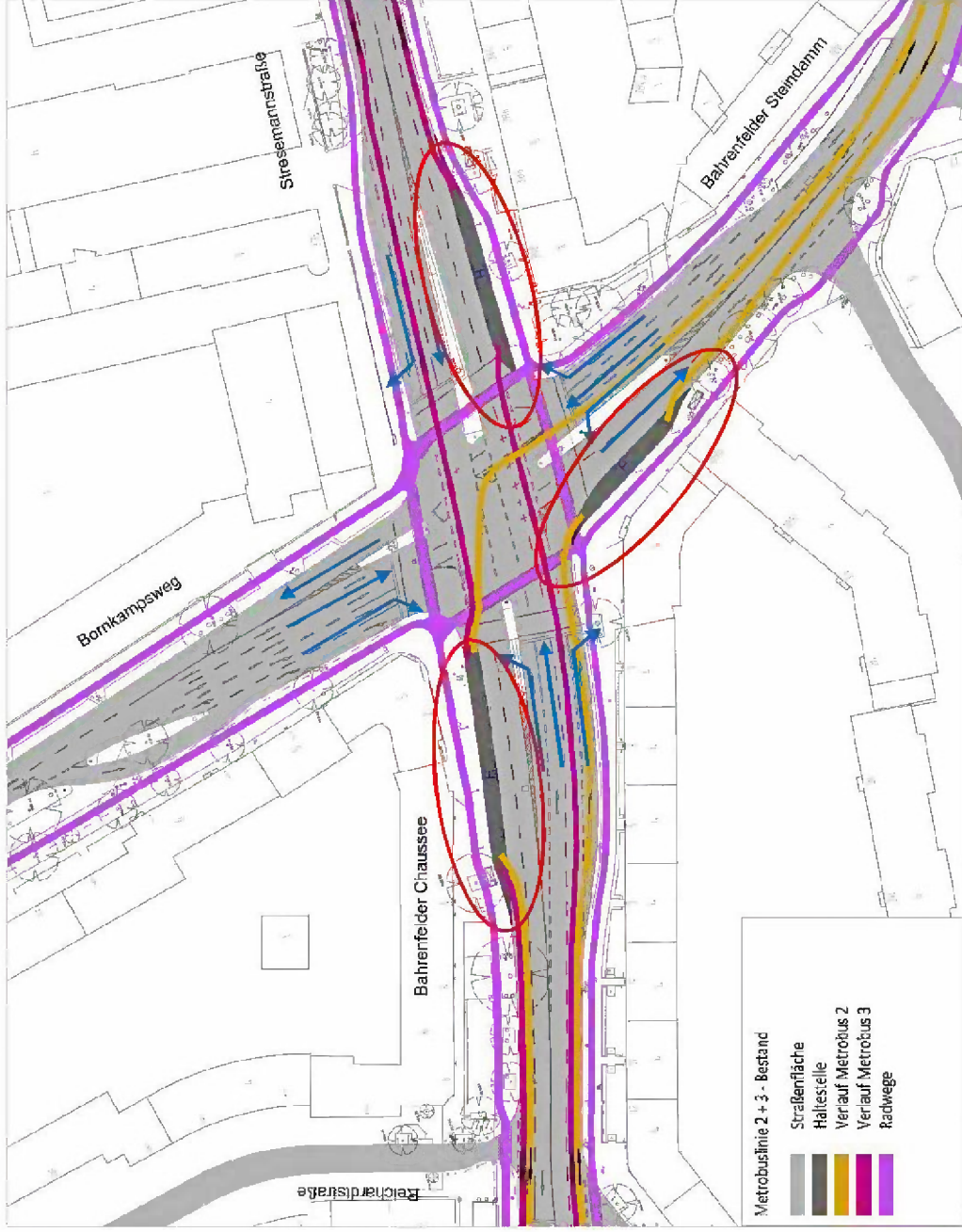
Hamburg

Behörde für Wirtschaft,  
Verkehr und Innovation

# Bestand - Knotenpunktübersicht



Hamburg



Landesbetrieb  
Straßen, Brücken  
und Gewässer



HOCHBAHN



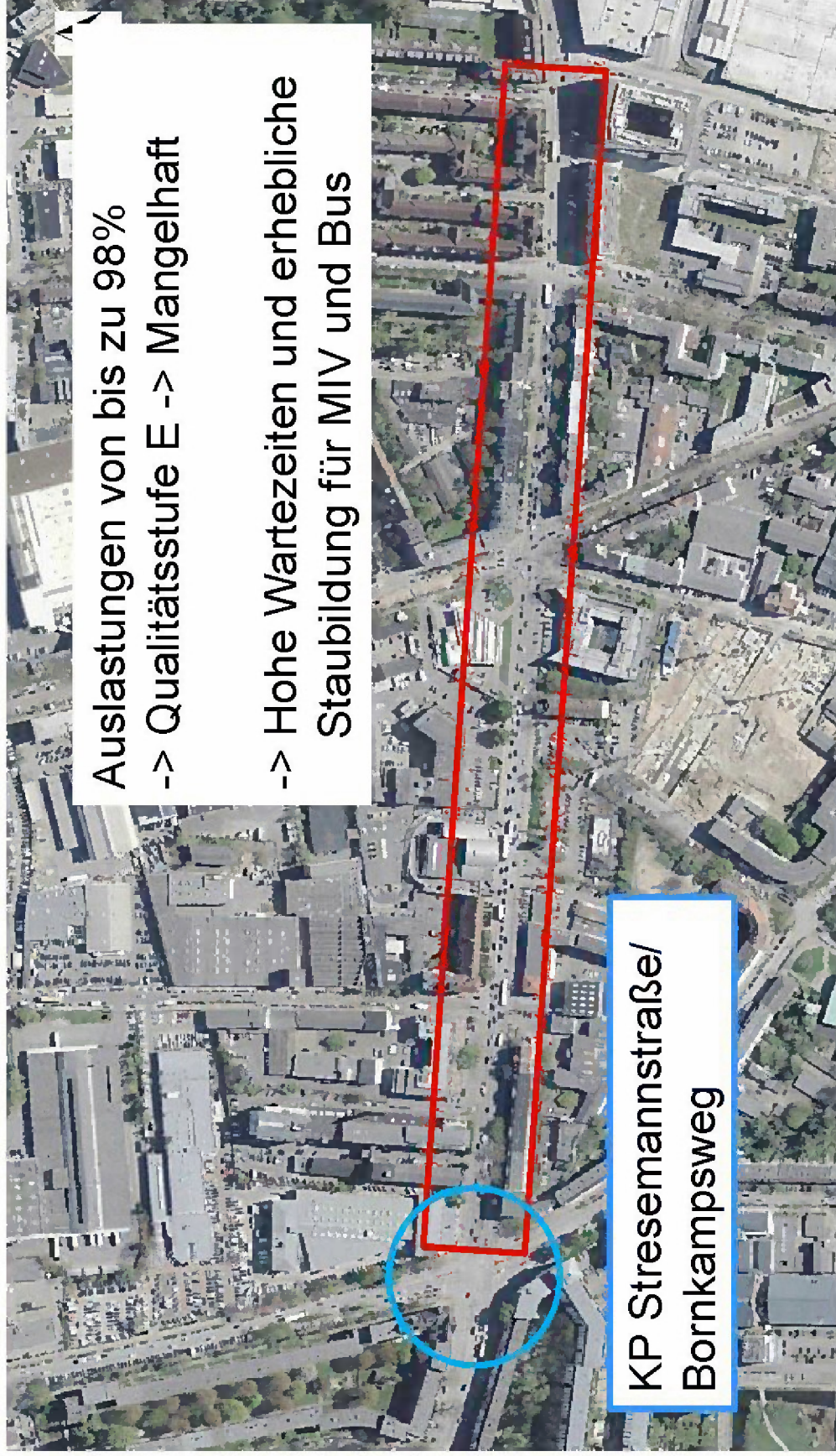
Hamburg

Behörde für Wirtschaft,  
Verkehr und Innovation

# Bestand – Analyse Verkehrsqualität



Hamburg



Auslastungen von bis zu 98%  
-> Qualitätsstufe E -> Mangelhaft  
-> Hohe Wartezeiten und erhebliche  
Staubildung für MIV und Bus

KP Stresemannstraße/  
Bornkampsweg



Landesbetrieb  
Straßen, Brücken  
und Gewässer



HOCHBAHN



Hamburg

Behörde für Wirtschaft,  
Verkehr und Innovation




## Kopfsteinpflasterbefestigung

-> Komforteinbußen bei der Anfahrbarkeit

## Fehlende Barrierefreiheit:

- Geringe Antrittshöhen der Borde
- Keine Leitelemente



## Bauliche Schäden

- Versackungen
- Ausbrüche

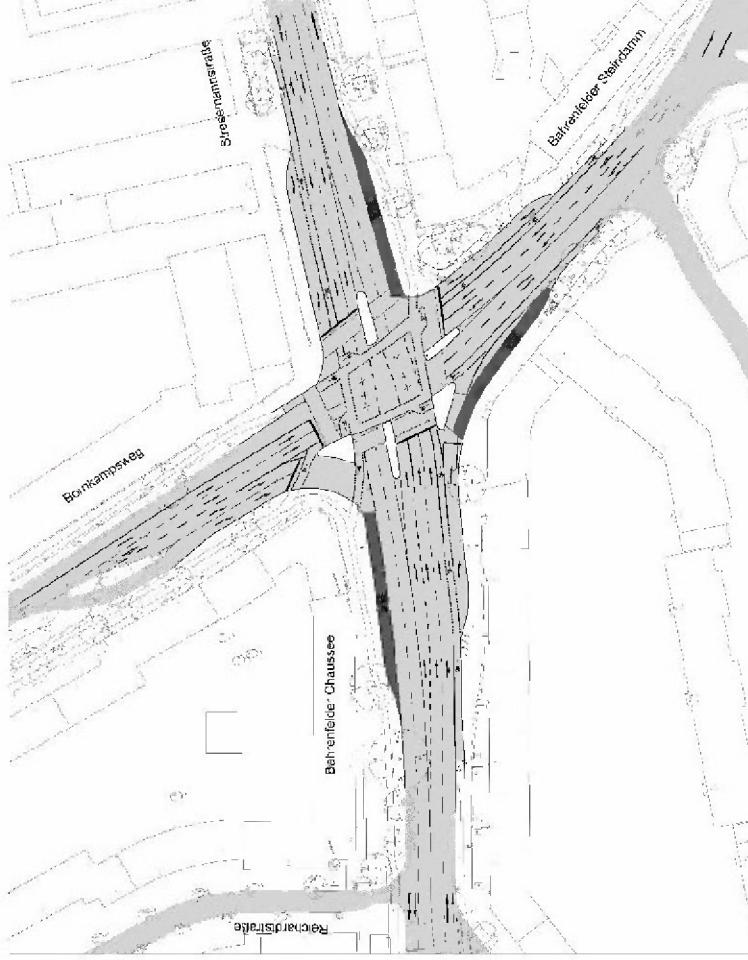
- Reduzierung der Behinderungen durch:
  - Erhöhung der Leistungsfähigkeit des Knotenpunktes
- Steigerung der Verkehrssicherheit für MIV, Radfahrer und Fußgänger
- Barrierefreie Umrüstung der Haltestelle und des Knotenpunktes (Leitelemente, Sonderborde)
- Verbesserung des Anfahrtskomforts für die Fahrgäste
- Erhöhung der Aufenthaltsqualität durch moderne Möblierung der Bushaltestelle
- Schutz des vorhandenen Baumbestandes

# Planung – Gegenüberstellung mit Bestand

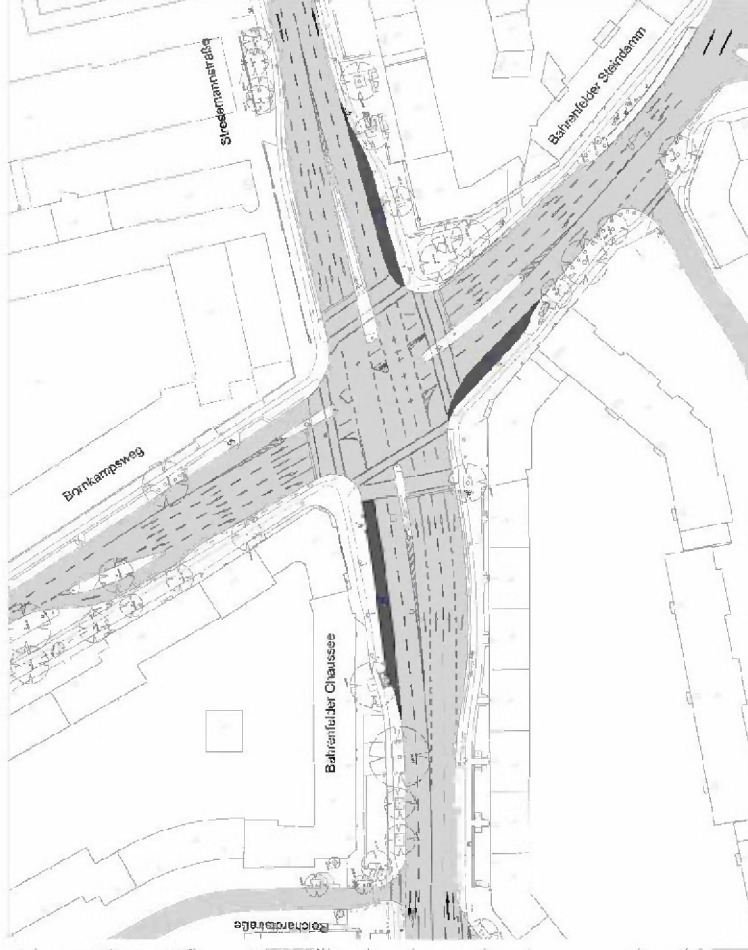


Hamburg

## Planung



## Bestand



Landesbetrieb  
Straßen, Brücken  
und Gewässer



Hamburg

Behörde für Wirtschaft,  
Verkehr und Innovation

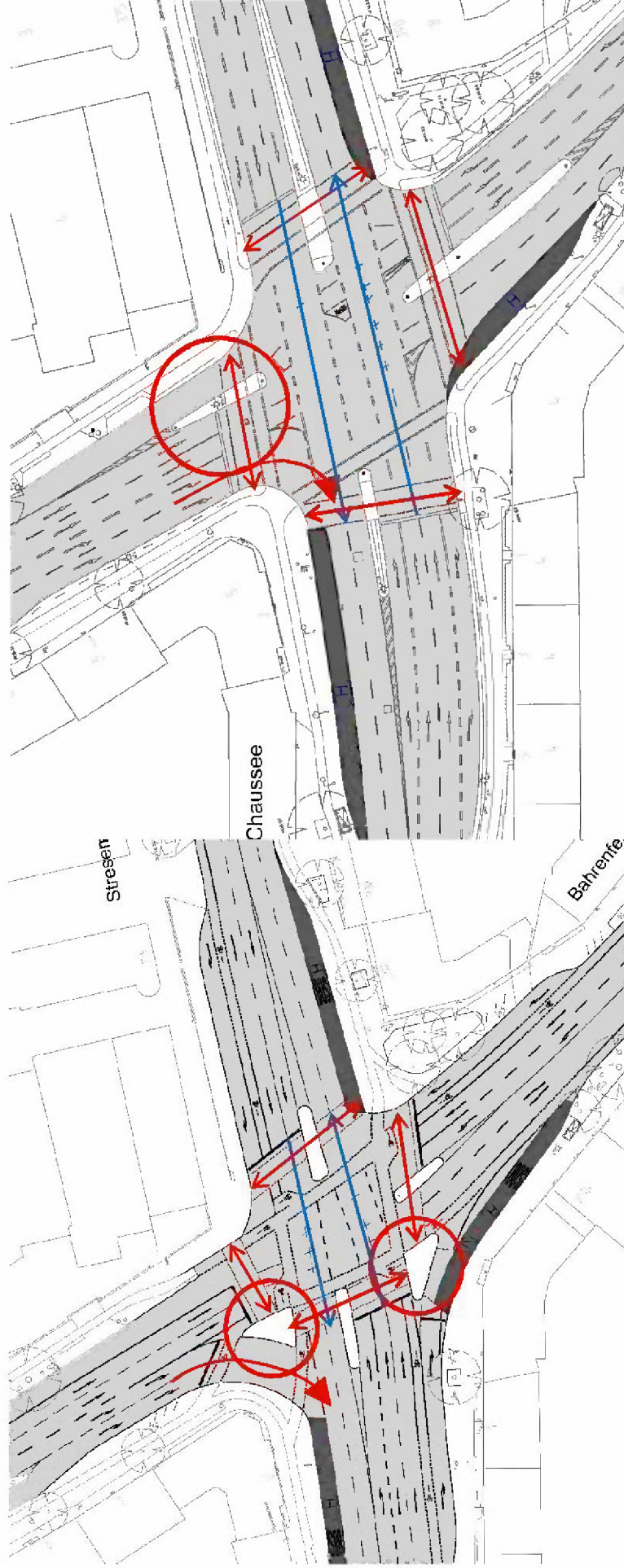
# Planung – Gegenüberstellung mit Bestand



Hamburg

Planung

Bestand



Landesbetrieb  
Straßen, Brücken  
und Gewässer



HOCHBAHN



Hamburg

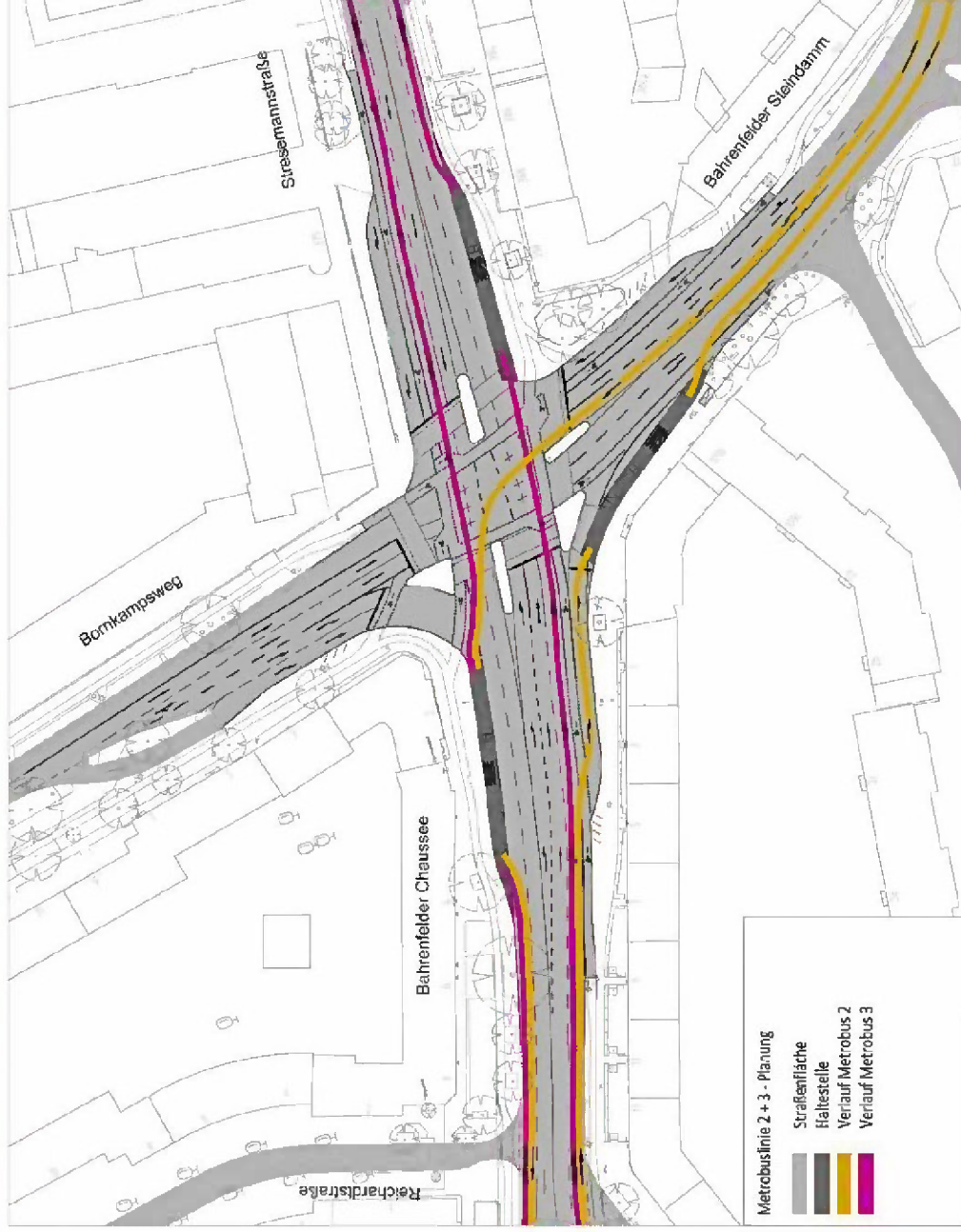
Behörde für Wirtschaft,  
Verkehr und Innovation



# Planung - Busführung



Hamburg



Landesbetrieb  
Straßen, Brücken  
und Gewässer



HOCHBAHN



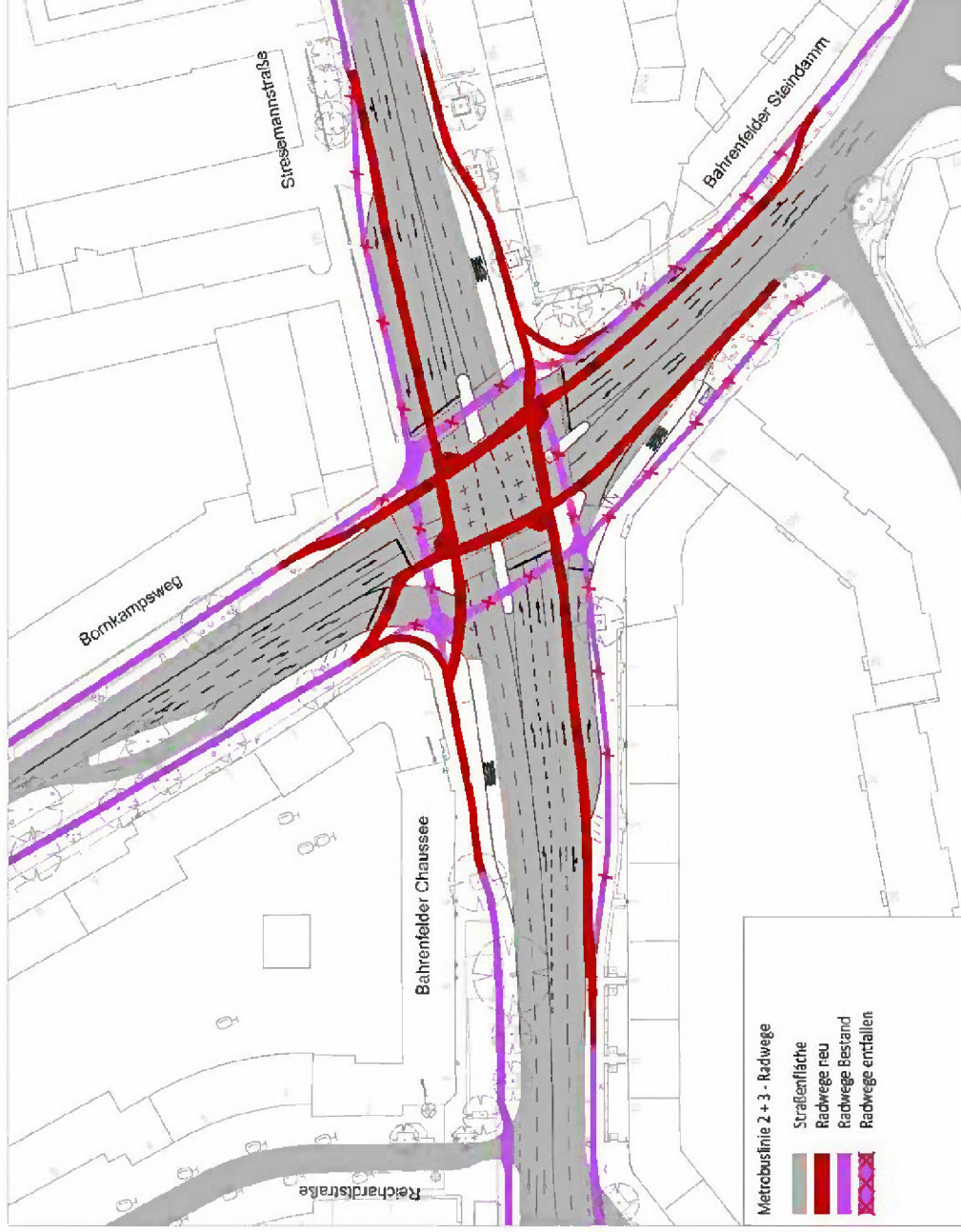
Hamburg

Behörde für Wirtschaft,  
Verkehr und Innovation

# Planung - Radfahrerführung



Hamburg



Landesbetrieb  
Straßen, Brücken  
und Gewässer



HOCHBAHN



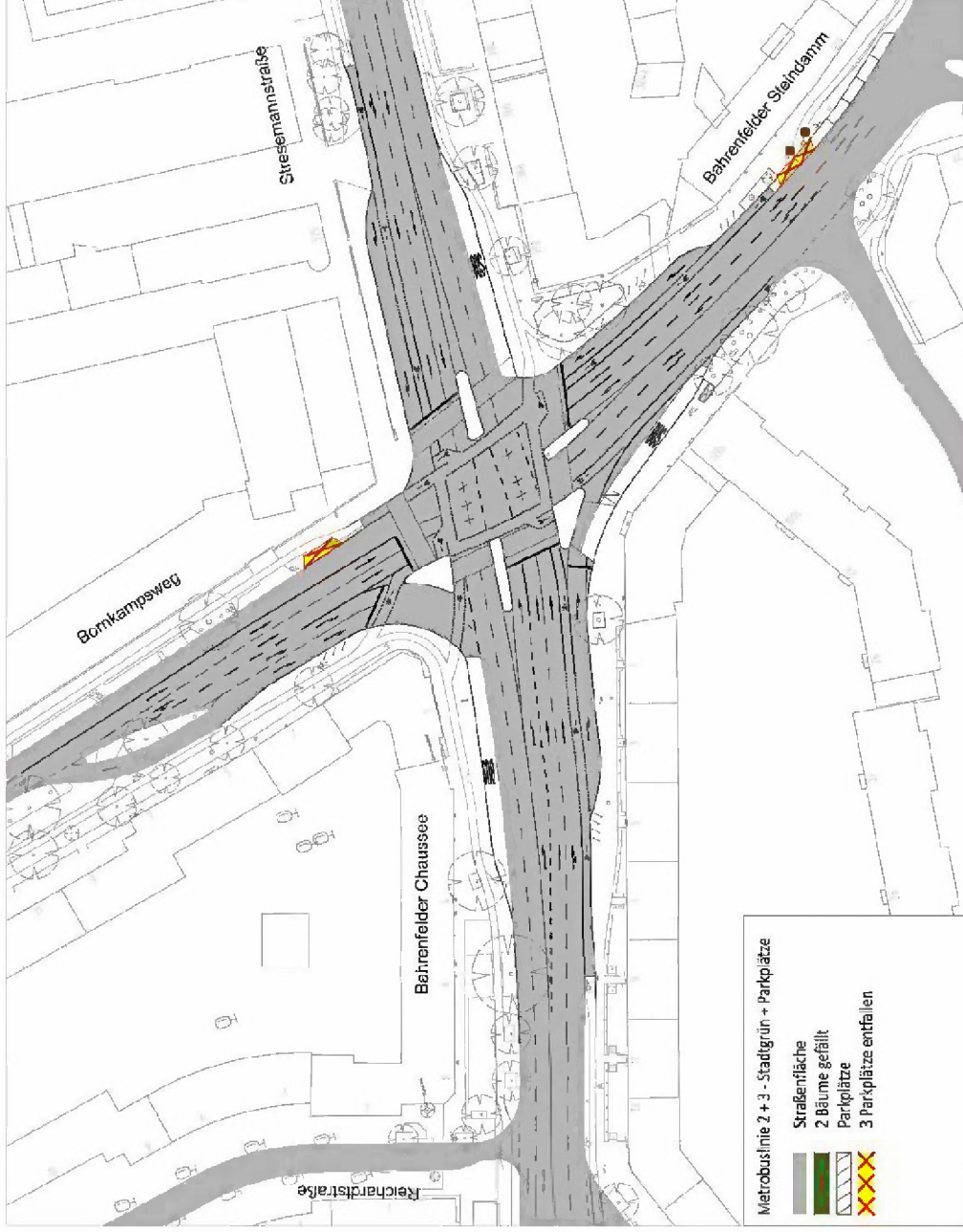
Hamburg

Behörde für Wirtschaft,  
Verkehr und Innovation 10

# Planung - Nebenflächen



Hamburg



Landesbetrieb  
Straßen, Brücken  
und Gewässer



HOCHBAHN



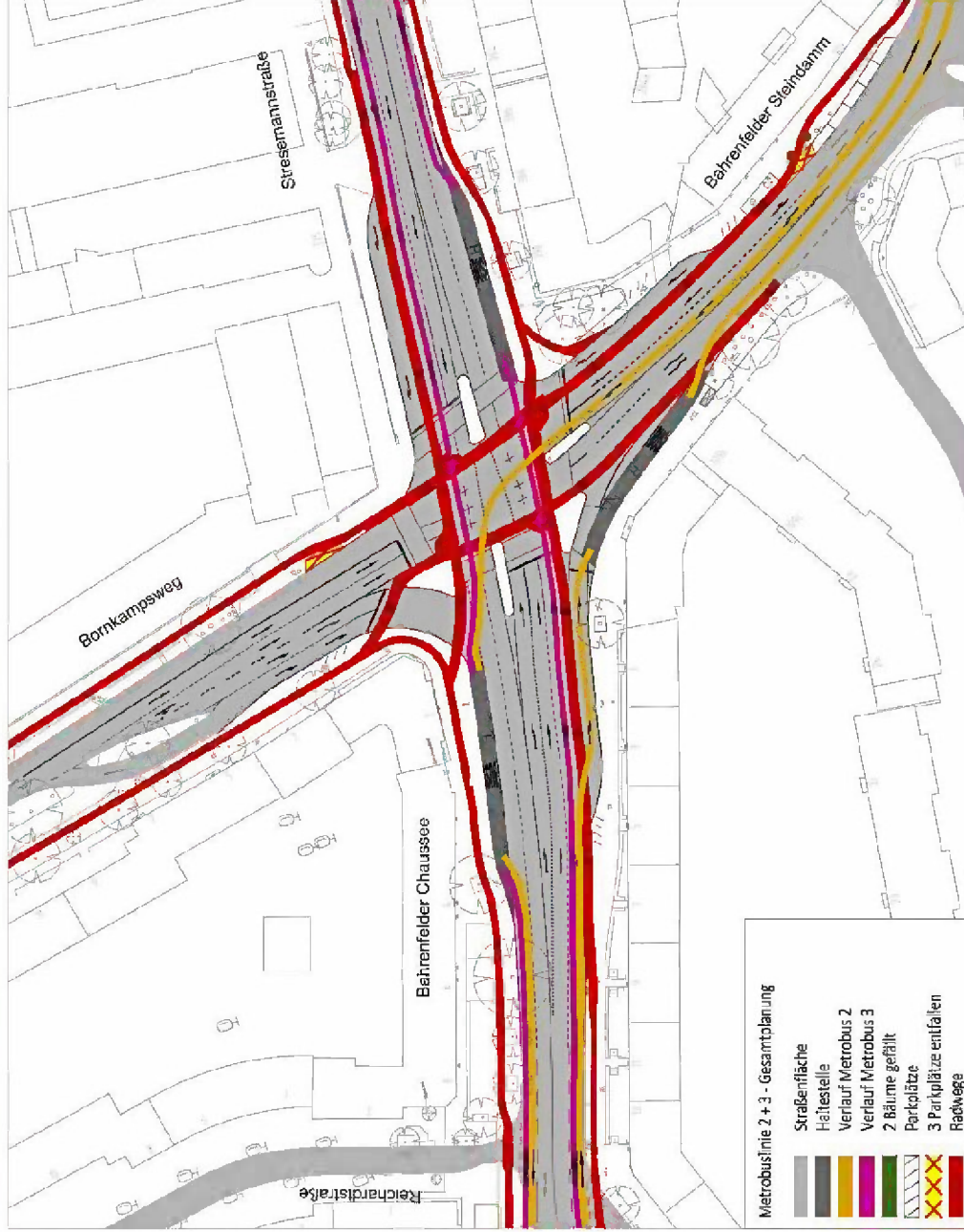
Hamburg

Behörde für Wirtschaft,  
Verkehr und Innovation

# Planung - Gesamtübersicht



Hamburg



Landesbetrieb  
Straßen, Brücken  
und Gewässer



HOCHBAHN



Hamburg

Behörde für Wirtschaft,  
Verkehr und Innovation



Vielen Dank für Ihre Aufmerksamkeit



Landesbetrieb  
Straßen, Brücken  
und Gewässer



**HOCHBAHN**



**Hamburg**

Behörde für Wirtschaft,  
Verkehr und Innovation