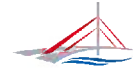


Aktenplan Konstruktive Ingenieurbauwerke

Stand: 12.10.2015

Aktenzeichen	Aktentitel
4	Konstruktive Ingenieurbauwerke
4.0000	Konstruktive Ingenieurbauwerke - Übergeordnete Themen -
4.2000	Einzelne Brückenbauwerke (ab 2226 gegliedert nach ASB-Nr.)
4.2000100	Historische Bauwerke
4.2000200	Einzelne Brücken- und Tunnelbauwerke ohne gültige oder bekannte ASB-Nr.
4.2000300	F- und FG-Bauwerke (Fußgängerbrücken)
4.2000400	J-Bauwerke (Ingenieurbauwerke)
4.2000500	L-Bauwerke (Lärmschutzwände)
4.2000600	S-Bauwerke (Schilderbrücken)
4.2000700	ST-Bauwerke (Stützwände)
4.2226	Duvenstedt
4.2226002	Br.Nr.: 138 Timmermannbrücke Ost
4.2226003	Br.Nr.: 202 Kupferredder
4.2226004	Br.Nr.: 337 Triftwegbrücke
4.2226005	Br.Nr.: 338 Timmermannbrücke West
4.2226006	Br.Nr.: 339 Brügkamp westl.
4.2226007	Br.Nr.: 340 Brügkamp östlich
4.2226008	Br.Nr.: 1060 Mühlenredder
4.2226009	Br.Nr.: FG23 Senatorenstieg
4.2226010	Br.Nr.: FG27 Torfhuder Stieg
4.2226011	Br.Nr.: FG132 Schlickböge / Alster
4.2226012	Br.Nr.: FG209 Op n Möhlnrad NO / Alster
4.2226013	Br.Nr.: F558 Tangstedter Graben
4.2227	Wohldorf Ost
4.2324	Schenefeld
4.2325	Niendorf
4.2325001	Br.Nr.: 573 Wördemanns Weg
4.2325002	Br.Nr.: FG280 Goldmariekenweg
4.2325003	Br.Nr.: FG281 Dornröschenweg
4.2325004	Br.Nr.: F140 Kollauwanderweg
4.2325005	Br.Nr.: 243 Inselbrücke
4.2325006	Br.Nr.: 1355 Mühlenau / BAB 7 A7/Mühlenau
4.2325007	Br.Nr.: 574 Niendorfer Gehege
4.2325008	Br.Nr.: 575 Duvenacker
4.2325009	Br.Nr.: T807 Eidelstedt-Tunnel A23
4.2325010	Br.Nr.: 248 Reichstagsbrücke
4.2325011	Br.Nr.: 577 Holsteiner Chaussee
4.2325012	Br.Nr.: 1356 Grothwischgraben
4.2325013	Br.Nr.: 578 AD Nordwest A23/AKN
4.2325014	Br.Nr.: 437III Ostfalenweg
4.2325015	Br.Nr.: 579 Hörgensweg
4.2325016	Br.Nr.: 1359 A7 / Brookgraben A 7 / Brookgraben
4.2325017	Br.Nr.: 1357 A 23 / Brookgraben
4.2325018	Br.Nr.: 601 Kollauwanderweg / Brookgraben
4.2325019	Br.Nr.: 580 Halstenbeker Strasse
4.2325020	Br.Nr.: 602 Heidlohstraße
4.2325021	Br.Nr.: 603 Frohmestraße
4.2325022	Br.Nr.: 135 Deelbögebrücke
4.2325023	Br.Nr.: 604 Schleswiger Damm



Aktenzeichen	Aktentitel
4.2325024	Br.Nr.: 1360 A7 / Dübischgraben
4.2325025	Br.Nr.: 1361 Schleswiger Damm / Dübischgraben
4.2325026	Br.Nr.: 1362 Kollau
4.2325027	Br.Nr.: 605 Vielohweg
4.2325029	Br.Nr.: 606 Oldesloer Straße
4.2325030	Br.Nr.: FG279 A7 AS Schnelsen Ost/Dübischgraben
4.2325031	Br.Nr.: 607 Schlehenweg
4.2325032	Br.Nr.: FG286 Vielohweg südlich / Kollau
4.2325033	Br.Nr.: FG287 A7 AS Schnelsen Kollauteich nördlich
4.2325034	Br.Nr.: FG288 A7 AS Schnelsen östlich / Kollauteich
4.2325035	Br.Nr.: FG289 Wendlohstraße nördlich / Kollau
4.2325037	Br.Nr.: FG291 Düpweg westlich / Kollau
4.2325038	Br.Nr.: FG284 Düpweg westlich / Schippelmoorgraben
4.2325039	Br.Nr.: FG292 Dachsberg östlich / Kollau
4.2325040	Br.Nr.: 1037 Friedrich-Ebert-Strasse
4.2325041	Br.Nr.: 1086 Wendlohstrasse
4.2325043	Br.Nr.: 437II Rahmoorbrücke / Tarpenbek
4.2325044	Br.Nr.: FG285 Ostfalenweg südlich / Raakmoorgraben
4.2325045	Br.Nr.: 1307 Kulenstückbrücke
4.2325046	Br.Nr.: 1358 Wietersheim / Brookgraben
4.2325047	Br.Nr.: 244 Rathenaubrücke
4.2325048	Br.Nr.: 820 Krohnstieg Unterführung K24.03
4.2325050	Br.Nr.: 260 Niendorfer Brücke
4.2325051	Br.Nr.: FG275 Brummerskamp/Brookgraben
4.2325052	Br.Nr.: FG276 Eidelstedter Brook südl./Grothwischgraben
4.2325053	Br.Nr.: 808 Holsteiner Chaussee / AD-Nordwest
4.2325054	Br.Nr.: T802 Eidelstedt-Tunnel A7
4.2325055	Br.Nr.: T801 AD HH-NW / Unterführung Rampe 5
4.2325056	Br.Nr.: T581 Krohnstiegtunnel
4.2325058	Br.Nr.: FG277 Deepenbrookkamp/Brookgraben Deepenbrookkamp Nördl.
4.2325059	Br.Nr.: FG278 Beentkamp WEST/Brookgraben
4.2325060	Br.Nr.: 804 Br.üb. d. Brookgraben nördl. BAB Dreieck NW
4.2325061	Br.Nr.: 1369 Krohnstieg / Tarpenbek
4.2325062	Br.Nr.: 1128 Niendorfer Gehege/Kollau
4.2325063	Br.Nr.: 1127 Vogt-Kölln-Straße
4.2325064	Br.Nr.: FG481 Amerskamp westl. / Kollau
4.2325065	Br.Nr.: FG294 Holloswisch Ost / Kollau
4.2325066	Br.Nr.: FG293 Einmündung Brookgraben / Kollau Wanderweg
4.2325067	Br.Nr.: F65 Deelwisch / Kollau
4.2325068	Br.Nr.: F66 Wehmerweg / Kollau
4.2325069	Br.Nr.: 1085 Niendorfer Strasse
4.2325070	Br.Nr.: 1038 Kollaustraße / Pulvermühle
4.2325071	Br.Nr.: 1301 Bei der Pulvermühle
4.2325072	Br.Nr.: F106 Auf dem Kollauer Hof
4.2325073	Br.Nr.: 1342 Haldenstieg
4.2325074	Br.Nr.: 816 Papenreye / Tarpenbek
4.2325075	Br.Nr.: F483 Papenreye / Tarpenbek (Fußgängerbrücke)
4.2325076	Br.Nr.: FG309 Rispenweg / Fangendiekgraben
4.2325077	Br.Nr.: 1124 Furtweg
4.2325078	Br.Nr.: FG273 Wendrichstraße / Spielplatz
4.2325079	Br.Nr.: 1013 Kieler Straße über die Mühlenau
4.2325080	Br.Nr.: FG282 Marsenweg nordwestlich



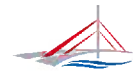
Aktenzeichen	Aktentitel
4.2325081	Br.Nr.: 240 Metzgerbrücke
4.2325082	Br.Nr.: FG125 Von-Eicken-Park / Rüttersbarg
4.2325083	Br.Nr.: FG124 Von-Eicken-Park / Kollaustraße
4.2325084	Br.Nr.: 1343 Kollaustraße / Schillingsbek
4.2325085	Br.Nr.: 609 Rosenbrookbrücke Nordwest
4.2325086	Br.Nr.: 609A Rosenbrookbrücke Südost
4.2325087	Br.Nr.: FG227 Eppendorfer Mühlenteich
4.2325088	Br.Nr.: FG528 Wanderweg Tarpenbek ü. U-Bahn
4.2325089	Br.Nr.: F142 Tarpenbekstraße
4.2325090	Br.Nr.: T828 Holtkoppel Einhausung u. Trog K24.13
4.2325091	Br.Nr.: 831 Zufahrt Betriebsbereich Flughafen Nord (K24.12)
4.2325092	Br.Nr.: 832 Tarpenbek NORD K 24.09 (UFU)
4.2325093	Br.Nr.: L2 nördl. Wördemannsweg / westl. Wand
4.2325094	Br.Nr.: L3 nördl. Wördemannsweg / östl. Wand
4.2325095	Br.Nr.: L17 westl. Überführung Hörgensweg
4.2325096	Br.Nr.: L33 Wunderbrunnen IKEA A7
4.2325097	Br.Nr.: L46 Vielohkamp A7
4.2325098	Br.Nr.: L47 Novotel A7
4.2325099	Br.Nr.: L50 Umbau AD HH-Nordwest K 22.741
4.2325100	Br.Nr.: L51 Umbau AD HH-Nordwest K 22.781
4.2325101	Br.Nr.: L55 Nordwest-AD-HH Nordwest AD-HH
4.2325102	Br.Nr.: L57 Jugendpark Langenhorn LSW an der B433
4.2325103	Br.Nr.: L65 Wegenkamp Schule
4.2325104	Br.Nr.: L67 Halstenb.Str.-Landesgr.SH (K 27.661)
4.2325105	Br.Nr.: L69 LSW AD-HH-Nordwest K 22.721
4.2325106	Br.Nr.: L70 LSW AD-HH-Nordwest K 22.722
4.2325107	Br.Nr.: S221 Verkehrszeichenbrücke BAB A23 km0,830 Fahrtr. N-S
4.2325108	Br.Nr.: S222 Verkehrszeichenbrücke BAB A23 km2,129 FR. N-S/S-N
4.2325109	Br.Nr.: S223 Verkehrszeichenbrücke BAB A7 km145,173 Fahrtr. N-S
4.2325110	Br.Nr.: S224 Verkehrszeichenbrücke BAB A7 km145,701 Fahrtr. S-N
4.2325111	Br.Nr.: S225 Verkehrszeichenbrücke BAB A7 km147,066 FR. N-S/S-N
4.2325112	Br.Nr.: S226 Verkehrszeichenbrücke BAB A7 km149,001 Fahrtr. S-N
4.2325113	Br.Nr.: S227 Verkehrszeichenbrücke BAB A7 km149,103 Fahrtr. N-S
4.2325114	Br.Nr.: S67 Schnelsen Ausfahrt Rifa Nord
4.2325115	Br.Nr.: S68 BAB A7 Km 145,355 Fahrtr. S-N
4.2325116	Br.Nr.: S69 BAB A7 Km 144,377 Fahrtr. N-S
4.2325117	Br.Nr.: S70 BAB A7 Km 145,727 Fahrtr. N-S
4.2325118	Br.Nr.: S71 BAB A7 Km 149,677 Fahrtr. N-S
4.2325119	Br.Nr.: S154 B433 Rosenbrook Fahrtrichtung S-N
4.2325120	Br.Nr.: S155 Ring 2 Deelböge Fahrtrichtung O-W
4.2325121	Br.Nr.: S167 BAB A7 Km 146,114 Fahrtr. N-S
4.2325122	Br.Nr.: S168 BAB A7 Km 146,825 Fahrtr. N-S
4.2325123	Br.Nr.: S169 BAB A7 Km 147,290 Fahrtr. N-S
4.2325124	Br.Nr.: S170 BAB A7 Km 147,857 Fahrtr. N-S
4.2325125	Br.Nr.: S171 BAB A23 Km 0,750 Fahrtr. S-N
4.2325126	Br.Nr.: S172 BAB A23 Km 0,556 Fahrtr. S-N
4.2325127	Br.Nr.: S173 BAB A23 Km 0,120 Fahrtr. N-S
4.2325128	Br.Nr.: S176 Blendschutzbrücke Nr.2, B433(UFu) Fahrtr. N-S/S-N
4.2325129	Br.Nr.: S177 Blendschutzbrücke Nr.3, B433(UFu) Fahrtr. N-S/S-N
4.2325130	Br.Nr.: S178 Blendschutzbrücke Nr.4, B433(UFu) Fahrtr. N-S/S-N
4.2325131	Br.Nr.: S179 Blendschutzbrücke Nr.5, B433(UFu) Fahrtr. N-S/S-N
4.2325132	Br.Nr.: S180 Blendschutzbrücke Nr.6, B433(UFu) Fahrtr. N-S/S-N



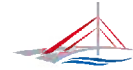
Aktenzeichen	Aktentitel
4.2325133	Br.Nr.: S181 Blendschutzbrücke Nr.7, B433(UFu) Fahrtr. N-S/S-N
4.2325134	Br.Nr.: S182 Blendschutzbrücke Nr.8, B433(UFu) Fahrtr. N-S/S-N
4.2325135	Br.Nr.: S183 Blendschutzbrücke Nr.9, B433(UFu) Fahrtr. N-S/S-N
4.2325136	Br.Nr.: S184 Blendschutzbrücke Nr.10, B433(UFu) Fahrtr. N-S/S-N
4.2325137	Br.Nr.: S185 Blendschutzbrücke Nr.11, B433(UFu) Fahrtr. N-S/S-N
4.2325138	Br.Nr.: S186 Blendschutzbrücke Nr.12, B433(UFu) Fahrtr. N-S/S-N
4.2325139	Br.Nr.: S187 Blendschutzbrücke Nr.13, B433(UFu) Fahrtr. N-S/S-N
4.2325140	Br.Nr.: S188 Blendschutzbrücke Nr.14, B433(UFu) Fahrtr. N-S/S-N
4.2325141	Br.Nr.: S189 Blendschutzbrücke Nr.15, B433(UFu) Fahrtr. N-S/S-N
4.2325142	Br.Nr.: S190 Blendschutzbrücke Nr.16, B433(UFu) Fahrtr. N-S/S-N
4.2325143	Br.Nr.: S191 Blendschutzbrücke Nr.17, B433(UFu) Fahrtr. N-S/S-N
4.2325144	Br.Nr.: S192 Blendschutzbrücke Nr.18, B433(UFu) Fahrtr. N-S/S-N
4.2325145	Br.Nr.: S193 Blendschutzbrücke Nr.19, B433(UFu) Fahrtr. N-S/S-N
4.2325146	Br.Nr.: S194 Blendschutzbrücke Nr.20, B433(UFu) Fahrtr. N-S/S-N
4.2325147	Br.Nr.: S195 Blendschutzbrücke Nr.21, B433(UFu) Fahrtr. N-S/S-N
4.2325148	Br.Nr.: S196 Blendschutzbrücke Nr.22, B433(UFu) Fahrtr. N-S/S-N
4.2325149	Br.Nr.: S197 Blendschutzbrücke Nr.23, B433(UFu) Fahrtr. N-S/S-N
4.2325150	Br.Nr.: S198 Blendschutzbrücke Nr.24, B433(UFu) Fahrtr. N-S/S-N
4.2325151	Br.Nr.: S199 Blendschutzbrücke Nr.25, B433(UFu) Fahrtr. N-S/S-N
4.2325152	Br.Nr.: S200 Blendschutzbrücke Nr.26, B433(UFu) Fahrtr. N-S/S-N
4.2325153	Br.Nr.: S201 Blendschutzbrücke Nr.27, B433(UFu) Fahrtr. N-S/S-N
4.2325154	Br.Nr.: S202 Blendschutzbrücke Nr.28, B433(UFu) Fahrtr. N-S/S-N
4.2325155	Br.Nr.: S203 Blendschutzbrücke Nr.29, B433(UFu) Fahrtr. N-S/S-N
4.2325156	Br.Nr.: S204 Blendschutzbrücke Nr.30, B433(UFu) Fahrtr. N-S/S-N
4.2325157	Br.Nr.: S205 Blendschutzbrücke Nr.31, B433(UFu) Fahrtr. N-S/S-N
4.2325158	Br.Nr.: S206 Krohnstiegtunnel Süd, Trogrampe West, Fahrtr. W-O
4.2325159	Br.Nr.: S207 B 433 (UFu), Fahrtr. S-N
4.2325160	Br.Nr.: ST1 Heidlohstraße, bei Br.-Nr.602
4.2325161	Br.Nr.: ST2 Heidloh-/Frohmestraße
4.2325162	Br.Nr.: ST3 Heidloh-/Frohmestraße
4.2325163	Br.Nr.: ST4 Heidloh-/Frohmestraße
4.2325164	Br.Nr.: ST13 Wördem.weg/Güterumgeh.bahn,Wes
4.2325165	Br.Nr.: ST14 Wördem.weg/Güterumgeh.bahn,Ost
4.2325166	Br.Nr.: ST15 Wördem.weg,an Br.-Nr.57 (SO)
4.2325167	Br.Nr.: 259 Lokstedter Brücke
4.2325168	Br.Nr.: 834 Unterführung Nebengraben C (Ohmoorgraben)
4.2325169	Br.Nr.: L81 LSW Fuhlbüttel Swebenweg K24.212 / L81
4.2325170	Br.Nr.: L82 LSW Fuhlbüttel Swebenweg K24.211 / L 82
4.2325171	Br.Nr.: L83 LSW Fuhlbüttel Swebenweg K24.210 / L83
4.2325172	Br.Nr.: S228 Verkehrszeichenbrücke BAB A7 km149,980 FR. N-S/S-N
4.2325173	Br.Nr.: F490 Krohnstiegtunnel / Geh- u. Radwegbrücke
4.2325174	Br.Nr.: L62 Umgeh.Fuhlsb.LSW K 24.207
4.2325175	Br.Nr.: L63 Umgeh.Fuhlsb.LSW K 24.208
4.2325176	Br.Nr.: L64 Umgeh.Fuhlsb.LSW K 24.209
4.2325179	Br.Nr.: Bereich-1 Entwässerungsanlagen - Schnelsen / Niendorf
4.2325332	Br.Nr.: ST100 Stw Hübnerstraße West
4.2325499	Br.Nr.: 3015 Hamburg - Schnelsen Ks 1829
4.2326	Wandsbek
4.2326001	Br.Nr.: FG26 Sarenweg / Alster
4.2326002	Br.Nr.: FG147 Sarenweg östlich / Alster
4.2326003	Br.Nr.: FG179 Sarenweg / Heim
4.2326004	Br.Nr.: 341 Alsterbrücke / Trillup



Aktenzeichen	Aktentitel
4.2326005	Br.Nr.: 1062 Bredenbekstr. Wohldorfer Damm
4.2326006	Br.Nr.: FG198 Wanderweg U1/Bredenbek
4.2326007	Br.Nr.: 1238 Lottbeker Weg
4.2326008	Br.Nr.: FG532 Rügelbarg / Lottbek
4.2326009	Br.Nr.: 694 Mellingbekbrücke
4.2326010	Br.Nr.: FG79 Hennbergpark / Alster Hennebergpark / Alster
4.2326011	Br.Nr.: FG7 Gutsark Hohenbuchen
4.2326012	Br.Nr.: FG331 An der Alsterschleife / Mellingbek
4.2326013	Br.Nr.: 1044 An der Alsterschleife
4.2326014	Br.Nr.: FG70 Mellingburgredder westlich
4.2326015	Br.Nr.: FG29 Twietenkoppelbrücke
4.2326016	Br.Nr.: FG297 Saselbekstraße nördlich HS-Nr.89
4.2326017	Br.Nr.: F144 Timmerlohbrücke
4.2326018	Br.Nr.: 268 Wördenmoorbrücke
4.2326019	Br.Nr.: 1347 Krohnstieg UF / Langenhorn Markt
4.2326020	Br.Nr.: 100 Langenhorner-Markt-Brücke
4.2326021	Br.Nr.: F163 Tannenwegbrücke
4.2326022	Br.Nr.: 266 Schäferhofbrücke
4.2326023	Br.Nr.: FG317 Gehlengraben S/Klg 454
4.2326024	Br.Nr.: 1386 Gehlengraben
4.2326026	Br.Nr.: 1387 Poppenbütteler Weg
4.2326027	Br.Nr.: FG323 Susebekweg/Susebek
4.2326028	Br.Nr.: FG126 Langwischbrücke / Alster
4.2326029	Br.Nr.: FG32 Bauerbrücke / Alster
4.2326030	Br.Nr.: FG33 Grevenau / Alster
4.2326031	Br.Nr.: FG120 Alsterwanderweg südlich der Bäckerbrücke
4.2326032	Br.Nr.: 251 Bäckerbrücke
4.2326033	Br.Nr.: F72 Poppenbütteler Schleuse
4.2326034	Br.Nr.: FG137 Poppenbüttler Schleuse östlich
4.2326035	Br.Nr.: FG138 Poppenbüttler Schleuse NO
4.2326036	Br.Nr.: F178 Wentzelplatz DB westliche Fußgängerrampe
4.2326037	Br.Nr.: 504 Stadtbahnstraßenbrücke
4.2326038	Br.Nr.: FG338 Meiendorfer Mühlenweg NO Rückhaltebecken
4.2326039	Br.Nr.: FG326 Waldweg südlich / Saselbek
4.2326040	Br.Nr.: 513 Buckhorn
4.2326041	Br.Nr.: 514 Im Regestall
4.2326042	Br.Nr.: 821 Unterf. Raakmoorgraben K24.16
4.2326043	Br.Nr.: 822 Überf. Flughafenstr. (K24.17a) mit LSW (K24.205)
4.2326044	Br.Nr.: 823 Überf. Flughafenstr./Regenrückhaltebecken (K24.17b)
4.2326045	Br.Nr.: 824 Flughafenzufahrt K24.19
4.2326046	Br.Nr.: 825 Flughafenabfahrt K24.20
4.2326047	Br.Nr.: 826 Anbindung Luftfracht K24.21
4.2326048	Br.Nr.: 827 Umgehung Fuhsbüttel Rampe 15 / Rampe 12 (K24.22)
4.2326049	Br.Nr.: 829 B433 / Verbindungsweg S/L Bahn (K24.13a)
4.2326050	Br.Nr.: 830 B433 / Notzufahrt RüümK (K24.14)
4.2326051	Br.Nr.: F479 Paul-Bäumer-Brücke (UFU)
4.2326052	Br.Nr.: 1299 Flughafenstrasse - Durchlaß Raakmoorgraben
4.2326053	Br.Nr.: 1364 Ohkamp / Raakmoorgraben
4.2326054	Br.Nr.: 1443 Flughafenstraße / Raakmoorgraben
4.2326055	Br.Nr.: 265 Hummelsbütteler Kirchenwegbrücke
4.2326056	Br.Nr.: 264 Kleekampbrücke
4.2326057	Br.Nr.: 263 Hummelsbütteler Landstraßenbrücke



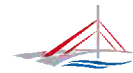
Aktenzeichen	Aktentitel
4.2326058	Br.Nr.: 629 Brombeerweg (Gehwegunterführung)
4.2326059	Br.Nr.: FG89 Alsterparkbrücke / Alster
4.2326060	Br.Nr.: 98 Ratsmühlendammbücke
4.2326061	Br.Nr.: FG64 Reiterbrücke / Alster
4.2326062	Br.Nr.: FG91 Alsterwanderweg Teetzpark / Susebek
4.2326063	Br.Nr.: 1045 Alte Landstrasse
4.2326064	Br.Nr.: FG90 Kühnbrücke / Alster
4.2326065	Br.Nr.: FG319 Alte Landstraße südl.HS-Nr.78 / Alsterumlaufgraben
4.2326066	Br.Nr.: FG75 Illiesbrücke / Alster
4.2326067	Br.Nr.: FG31 Gundlachs Twiete / Alster
4.2326068	Br.Nr.: FG339 Kathenkoppel O/Berner Au
4.2326069	Br.Nr.: FG329 Berner Gutsweg östlich
4.2326070	Br.Nr.: FG328 Volzekeweg / Deepenhorngraben
4.2326071	Br.Nr.: 344 Bekassinenaubücke
4.2326072	Br.Nr.: F152 Busbrookbrücke
4.2326073	Br.Nr.: 548 Berner Brücke
4.2326074	Br.Nr.: 350 Saseler Straßenbrücke
4.2326075	Br.Nr.: F172 Wolffsonbrücke
4.2326076	Br.Nr.: 247 Dammbücke
4.2326077	Br.Nr.: 241 Alsterdorfer Brücke
4.2326078	Br.Nr.: 245 Skagerrakbrücke
4.2326079	Br.Nr.: 137 Hindenburgbrücke
4.2326080	Br.Nr.: 249 Brabandbrücke
4.2326081	Br.Nr.: 250 Wiesenbrücke
4.2326082	Br.Nr.: 94 Sengelmanbrücke
4.2326083	Br.Nr.: Bereich-7 Entwässerungsanlagen - Ufu-Ost ab Einhausung
4.2326084	Br.Nr.: F192 Treppenanlage Sydneystraße
4.2326085	Br.Nr.: F192A Sydneystraße / Überseering
4.2326086	Br.Nr.: F192B Singapurweg
4.2326087	Br.Nr.: F194 Manilabrücke
4.2326088	Br.Nr.: F195 Singapurbrücke
4.2326089	Br.Nr.: 585 Hebebrandstraße
4.2326090	Br.Nr.: T1449 Sengelmanstraße (U-Bahn)
4.2326091	Br.Nr.: 262 Paul-Stritter-Brücke
4.2326092	Br.Nr.: FG1 Bei der Badeanstalt Ohlsdorf
4.2326093	Br.Nr.: 242 Hasenbergbrücke
4.2326094	Br.Nr.: 261 Feuerbergstraßenbrücke
4.2326095	Br.Nr.: 272 Hebebrandbrücke
4.2326096	Br.Nr.: 628 Gründgensstraße Gehwegunterführung
4.2326097	Br.Nr.: FG335 Borcherting westlich / Bramfelder See
4.2326098	Br.Nr.: FG2 Appelloff SO / Seebek
4.2326099	Br.Nr.: 1285 Steilshooper Allee / Seebek
4.2326100	Br.Nr.: FG5 Bei der Badeanstalt / Seebek
4.2326101	Br.Nr.: FG6 Leeschenblick südl./ Seebek
4.2326102	Br.Nr.: 1384 Leeschenblick / Seebek
4.2326103	Br.Nr.: 1284 Bramfelder Redder / Seebek Bramfelder Redder
4.2326104	Br.Nr.: FG320 Am Luisenhof S/Osterbek
4.2326105	Br.Nr.: FG325 Schlagboom östlich / Osterbek
4.2326106	Br.Nr.: 1247 Rahlstedter Weg/Berner Au
4.2326107	Br.Nr.: FG341 Rahlstedter Weg nördlich / Berner Au
4.2326108	Br.Nr.: FG340 Berner Heerweg Östlich / Berner Au
4.2326109	Br.Nr.: FG60 Rummelsburger Straße westl. v. Spielplatz



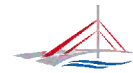
Aktenzeichen	Akttitel
4.2326110	Br.Nr.: 1236 Stargarder Straße
4.2326111	Br.Nr.: FG342 Busbrookhöhe südlich / Umlaufgraben Berner Au
4.2326112	Br.Nr.: FG343 KLVG.Busbrookhöhe/Umlaufgraben Berner Au
4.2326113	Br.Nr.: 1063 Berner Heerweg
4.2326114	Br.Nr.: FG208 Berner Heerweg WESTL/Berner Au
4.2326115	Br.Nr.: 1404 Höltigbaum / Wandse
4.2326116	Br.Nr.: 1251 Delingsdorfer Weg/Wandse
4.2326117	Br.Nr.: 1250 Birrenkovenallee
4.2326118	Br.Nr.: 1249 Schweriner Straße
4.2326119	Br.Nr.: T767 Rahlstedt ZOB DB (Gehwegtunnel)
4.2326120	Br.Nr.: 1399 Mecklenburger Straße / Wandse
4.2326121	Br.Nr.: F191A Bombaybrücke / New-York-Ring
4.2326122	Br.Nr.: F191B Kalkuttabrücke / Überseering
4.2326123	Br.Nr.: F190A Osakabrücke / New-York-Ring
4.2326124	Br.Nr.: F190B Jokohamabrücke / Überseering
4.2326125	Br.Nr.: F189 New-York-Brücke
4.2326126	Br.Nr.: F171 Dakarbrücke
4.2326127	Br.Nr.: F197 City-Nord Zentrale Zone
4.2326128	Br.Nr.: F196 Torontobrücke
4.2326129	Br.Nr.: 589 Jahnbrücke westlich Gehwegunterführung
4.2326130	Br.Nr.: 588 Jahnbrücke
4.2326131	Br.Nr.: 587 Jahnbrücke östlich Gehwegunterführung
4.2326132	Br.Nr.: 586 Jahnbrücke / DB
4.2326133	Br.Nr.: 1334 Elligersweg
4.2326134	Br.Nr.: 1258 Richeystraße
4.2326135	Br.Nr.: FG324 Bengelsdorfstraße NO HS-Nr.7 / Osterbek
4.2326136	Br.Nr.: 1319 Pulverhofsweg / Berner Au
4.2326137	Br.Nr.: FG299 Weissenhof West / Berner Au
4.2326138	Br.Nr.: FG300 Weissenhof NW / Berner Au
4.2326139	Br.Nr.: 695 Scharbeutzer Straße
4.2326140	Br.Nr.: FG38 Rahlstedter Uferweg
4.2326141	Br.Nr.: 352 Bahnhofstrassenbrücke
4.2326142	Br.Nr.: FG39 Wilhelm-Grimm-Straße südlich
4.2326143	Br.Nr.: 1040 Rahlstedter Strasse
4.2326144	Br.Nr.: 1444 Wilhelm-Grimm-Straßenbrücke
4.2326146	Br.Nr.: 1252 Amtsstraße / Wandse
4.2326147	Br.Nr.: 1253 Amtsstraße / Stellau
4.2326148	Br.Nr.: 1292 Eilersweg / Stellau
4.2326149	Br.Nr.: L56 Umgeh.Fuhlsb.LSW K 24.17a/b
4.2326150	Br.Nr.: L58 Umgeh.Fuhlsb.LSW K 24.202a Umgeh.Fuhlsb.LSW K 24.202
4.2326151	Br.Nr.: L59 Zeppelinstr. (nördlich gelegen) K 24.203a-c
4.2326152	Br.Nr.: L60 Zeppelinstraße / UFU
4.2326153	Br.Nr.: L61 Lärmschutzwand Sengelmannstraße K 24.206
4.2326154	Br.Nr.: T1476 Bahnhofsvorplatz S-Bahn Rahlstedt BÜ-Oldenfelder Str. (Verlängerung Amtsstr.)
4.2326155	Br.Nr.: S208 Ausfahrt Terminals, B433(UFu), Fahrtr. N-S
4.2326157	Br.Nr.: S210 Zufahrt Terminals, B433(UFu), Fahrtr. S-N
4.2326158	Br.Nr.: S211 B433(UFu), Fahrtr. S-N/N-S
4.2326159	Br.Nr.: S212 B433(UFu), Fahrtr. S-N
4.2326160	Br.Nr.: S213 B433(UFu), Fahrtr. N-S
4.2326161	Br.Nr.: S214 B433(UFu), Fahrtr. W-O/O-W
4.2326162	Br.Nr.: S215 B433(UFu), Fahrtr. N-S



Aktenzeichen	Akzentitel
4.2326163	Br.Nr.: S216 B433(UFu), Fahrtr. S-N
4.2326164	Br.Nr.: S217 Alsterkrugtunnel Ost, Trogrampe Süd, Fahrtr. S-N
4.2326165	Br.Nr.: ST45a Umgeh.Fuhlsb. K 24.104 Nord
4.2326166	Br.Nr.: FG330 Alsterfurt NORDÖSTL. Alsterfurt Nordöstl./ Mellingbek
4.2326167	Br.Nr.: ST47 Umgeh.Fuhlsbüttel K 24.106
4.2326168	Br.Nr.: T833 Alsterkrugchausseetunnel
4.2326169	Br.Nr.: ST50 Umgeh.Fuhlsbüttel K 24.110
4.2326170	Br.Nr.: 515 Ohlendorffs Tannen / U-Bahnstrecke U1
4.2326172	Br.Nr.: ST45b Umgeh.Fuhlsb. K 24.104 Süd
4.2326173	Br.Nr.: ST48 Umgeh.Fuhlsbüttel K 24.107
4.2326174	Br.Nr.: ST49 Umgeh.Fuhlsb.K 24.108/K 24.109
4.2326175	Br.Nr.: ST58 Umgeh.Fuhlsbüttel K 24.103
4.2326176	Br.Nr.: ST46 Umgeh.Fuhlsbüttel K 24.105a
4.2326177	Br.Nr.: ST57 Umgeh.Fuhlsbüttel K 24.104 Süd
4.2326178	Br.Nr.: T1479 Kleine Horst Trogbauwerk unter der S-Bahn
4.2326179	Br.Nr.: FG547 Alsterbrücke / Höhe Brombeerweg
4.2326180	Br.Nr.: FG549 Spannstücken bei Haus Nr. 20 über Berner Au
4.2326182	Br.Nr.: F565 Fußgängerbrücke HH Alstertal EKZ
4.2326183	Br.Nr.: F550 Rüßwisch über den Wellingsbüttler Grenzgraben
4.2326995	Br.Nr.: 3026 Sengelmannstraße LSW Heilholtkamp
4.2326998	Br.Nr.: 3013 Bauwerke Sengelmannstrasse
4.2326999	Br.Nr.: 3002 LSW Friedrich-Ebert-Damm 2. BA LSW zwischen Eckerkoppel und Berner Heerweg
4.2327	Rahlstedt Ost / Volksdorf Ost
4.2327001	Br.Nr.: FG327 Dorfwinkel 11 nordwestlich / Saselbek
4.2327002	Br.Nr.: 693 Höltigbaum / DB
4.2327003	Br.Nr.: FG334 Boltwischen SO / Neurahlstedter Graben
4.2327004	Br.Nr.: 692 Höltigbaum / Panzerstraße
4.2327005	Br.Nr.: 882 Überführung Kuhlenmoorweg
4.2327006	Br.Nr.: 883 Hagener Allee / U-Bahnlinie U 4
4.2327007	Br.Nr.: 884 Überführung Vierbergen
4.2327008	Br.Nr.: 885 Bei den rauhen Bergen
4.2327009	Br.Nr.: 926 Dassauweg
4.2424	Blankenese / Neuenfelde
4.2424000	Br.Nr.: 896 Überführung Graben Bauwerk 08
4.2424001	Br.Nr.: 1114 Sandmoorweg
4.2424002	Br.Nr.: 1426 Kriemhildstraße / Wedeler Au
4.2424003	Br.Nr.: FG306 Gernotstraße 9 / Wedeler Au
4.2424004	Br.Nr.: FG305 Brunhildstraße NW / Wedeler Au
4.2424005	Br.Nr.: 1115 Klövensteenweg/Wedeler Au
4.2424006	Br.Nr.: 1117 Feldweg 81 / Wedeler Au
4.2424007	Br.Nr.: 760 Sandmoorweg / S-Bahn
4.2424008	Br.Nr.: F226 Schöns Park
4.2424009	Br.Nr.: 761 Gudrunstraße
4.2424010	Br.Nr.: 762 Klövensteenweg
4.2424011	Br.Nr.: F212 Sülldorfer Landstraße
4.2424012	Br.Nr.: FG307 Römischer Garten Fußgängerbrücke
4.2424013	Br.Nr.: FG203 Waseberg
4.2424014	Br.Nr.: 364 Sülldorfer Kirchenweg
4.2424015	Br.Nr.: F15 Blankenese S-Bahnhof / DB
4.2424016	Br.Nr.: F236 Bargfredestraße / DB
4.2424017	Br.Nr.: 1345 Im Alten Nincop



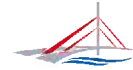
Aktenzeichen	Aktentitel
4.2424018	Br.Nr.: 460 Nincoper Straße / Landesgrenze
4.2424019	Br.Nr.: 1446 Hasselwerder Straße
4.2424020	Br.Nr.: 1046 Nincoper Strasse Nr.135
4.2424021	Br.Nr.: 1048 Nincoper Strasse/Tiefenstrasse Überbauung
4.2424022	Br.Nr.: L13 Umgehung Rissen B 431
4.2424023	Br.Nr.: L14 Umgehung Rissen B 431
4.2424024	Br.Nr.: L15 Umgehung Rissen B 431
4.2424025	Br.Nr.: ST21 Umgeh.Rissen,Rampe Sandmoorweg
4.2424026	Br.Nr.: ST22 Umgehung Rissen, Pflanzkübel
4.2424027	Br.Nr.: ST23 Umgeh.Rissen,östl.Br.-Nr.762
4.2424028	Br.Nr.: ST24 Umgehung Rissen, K 36.11
4.2424029	Br.Nr.: ST25 Umgeh.Rissen,Flügelw.Süd,F226
4.2424030	Br.Nr.: ST26 Stützwand süd/westl. Br.Nr. 761
4.2424031	Br.Nr.: 893 Viersielener Schleusenfleet Bauwerk 05
4.2424032	Br.Nr.: 894 Unterführung Graben Bauwerk 06
4.2424033	Br.Nr.: 895 Unterführung Graben Bauwerk 07
4.2424035	Br.Nr.: Bereich-8 Entwässerungsanlagen - Rissen
4.2425	Altona / Waltersshof
4.2425001	Br.Nr.: 647 Hochstraße Elbmarsch K20
4.2425002	Br.Nr.: FG260 Am Osdorfer Born NW Düp./Rhg
4.2425003	Br.Nr.: FG259 Böttcherkamp W/Luruper Moorg.
4.2425004	Br.Nr.: FG263 Böttcherkamp SÜDL./Lur.Moorgraben
4.2425005	Br.Nr.: FG264 Am Kratt WESTL./Lur.Moorgrab.
4.2425006	Br.Nr.: T33 Hafenbahntunnel / Schellfischunnel
4.2425007	Br.Nr.: FG262 Farnhornstieg SÜDL./Seitenarm der Mühlenau
4.2425008	Br.Nr.: 1401 Farnhornstieg / Mühlenau
4.2425009	Br.Nr.: F182 Binsbarg-Brücke
4.2425010	Br.Nr.: FG274 Flassheide südlich/Düngelau
4.2425011	Br.Nr.: FG220 Holstenstrasse
4.2425012	Br.Nr.: 11 Rentzelstraßenbrücke
4.2425013	Br.Nr.: T1354 Kieler Straße (Geh- u. Radwegtunnel)
4.2425014	Br.Nr.: FG480 Schillingsbektal Nord / westl. Sportplatz
4.2425015	Br.Nr.: 649 Hochstraßenrampe K30
4.2425016	Br.Nr.: 13 Borsteler Brücke
4.2425017	Br.Nr.: FG98 Hayns Parkbrücke
4.2425018	Br.Nr.: FG255 Hayns Park Süd/Alte Alster
4.2425019	Br.Nr.: FG332 Fährhausbrücke - Tewessteg
4.2425020	Br.Nr.: 81 Winterhuder Brücke
4.2425021	Br.Nr.: 187 Leinpfadbrücke
4.2425022	Br.Nr.: 184 Goernebrücke
4.2425024	Br.Nr.: FG303 Isfeldstraße / Düpenau
4.2425025	Br.Nr.: FG308 Luruper Drift Südl. (DESY)
4.2425026	Br.Nr.: FG186 August-Kirch-Strasse S
4.2425027	Br.Nr.: FG185 August-Kirch-Strasse N
4.2425028	Br.Nr.: FG184 Schnackenburgallee
4.2425029	Br.Nr.: FG150 Ottensener Straße / Volksparkstraße
4.2425030	Br.Nr.: T651 Behringstrasse (Gehw.)
4.2425031	Br.Nr.: 652 Behringstraße
4.2425032	Br.Nr.: 597 Holstenkampbrücke
4.2425033	Br.Nr.: FG100 Eimsbütteler Marktplatz
4.2425034	Br.Nr.: 103 Eimsbütteler Brücke
4.2425035	Br.Nr.: F4 Goebenbrücke



Aktenzeichen	Akzentitel
4.2425036	Br.Nr.: F540 Radwegbrücke Isebekkanal
4.2425037	Br.Nr.: 104 Mansteinbrücke
4.2425038	Br.Nr.: 654 Baurstraße
4.2425039	Br.Nr.: 84 Hoheluftbrücke
4.2425040	Br.Nr.: 85 Klosteralleebrücke
4.2425041	Br.Nr.: 12 Eppendorfer Brücke
4.2425042	Br.Nr.: 655 Osdorfer Weg
4.2425043	Br.Nr.: 161 Isebrücke
4.2425044	Br.Nr.: 136 Heilwigbrücke
4.2425045	Br.Nr.: 656 Bahrenfelder Chaussee
4.2425046	Br.Nr.: 657 Kielkamp
4.2425047	Br.Nr.: 188 Streekbrücke
4.2425048	Br.Nr.: 186 Werftbrücke
4.2425049	Br.Nr.: 189 Maria-Louisen-Brücke
4.2425050	Br.Nr.: 91 Krugkoppelbrücke
4.2425051	Br.Nr.: 658 Schnackenburgsallee
4.2425052	Br.Nr.: FG302 Maulwurfsstieg / Ziegeleiteich
4.2425053	Br.Nr.: 185 Klärchenbrücke
4.2425054	Br.Nr.: F162 Diebsteichbrücke
4.2425055	Br.Nr.: 659 Langenfelde K42
4.2425056	Br.Nr.: 506 Lagerstraße Triftunnel
4.2425057	Br.Nr.: F537 Marktstraßenbrücke / U3
4.2425058	Br.Nr.: 572 Kieler Straße
4.2425060	Br.Nr.: FG148 Wallanlagen / Glacischaussee
4.2425061	Br.Nr.: T627 Congress Centrum Hamburg
4.2425062	Br.Nr.: F143 Dag-Hammarskjöld-Brücke
4.2425063	Br.Nr.: FG141 Johan-van-Valckenburgh-Brücke
4.2425064	Br.Nr.: FG437 Alter Botanischer Garten (Treppenanlage)
4.2425065	Br.Nr.: 547 Jungiusstraße
4.2425067	Br.Nr.: 1071 Lombardsbrücke (Gehwegtunnel)
4.2425068	Br.Nr.: 8 Lombardsbrücke
4.2425069	Br.Nr.: 8A Kennedybrücke
4.2425070	Br.Nr.: 545 Sievekingplatz NO
4.2425071	Br.Nr.: 546 Sievekingplatz SW
4.2425072	Br.Nr.: FG435 Gr. Wallanlagen Zivilgericht östlich
4.2425073	Br.Nr.: FG436 Gr. Wallanlagen Neben Zivilgericht östlich
4.2425074	Br.Nr.: FG390 Große Wallanlagen / Spielplatz
4.2425075	Br.Nr.: FG427 Gr. Wallanlagen / Zugang Altentagesstätte
4.2425076	Br.Nr.: FG428 Gr. Wallanlagen / Altentagesstätte östlich
4.2425077	Br.Nr.: FG429 Gr. Wallanlagen / Altentagesstätte südöstlich
4.2425078	Br.Nr.: FG430 Gr. Wallanlagen / Altentagesstätte mittlerer Steg
4.2425079	Br.Nr.: FG433 Gr. Wallanlagen / Altentagesstätte nordwestlich
4.2425080	Br.Nr.: FG431 Gr. Wallanlagen / Altentagesstätte Steg rechts
4.2425081	Br.Nr.: FG432 Gr. Wallanlagen / Altentagesstätte Steg links
4.2425082	Br.Nr.: FG434 Gr. Wallanlagen / Museum Große Wallanlagen / Museum
4.2425083	Br.Nr.: 68 Bleichenbrücke
4.2425084	Br.Nr.: F213 Bleichensteg
4.2425085	Br.Nr.: 71 Neuenwallbrücke
4.2425086	Br.Nr.: 70 Schleusenbrücke
4.2425087	Br.Nr.: 72 Reesendambrücke
4.2425089	Br.Nr.: 1457 Fußgängerunterführung Elbchaussee
4.2425090	Br.Nr.: FG469 Wesselhöft-Park/NÖRDL.Br.



Aktenzeichen	Aktentitel
4.2425091	Br.Nr.: FG304 Wesselhöft-Park / südliche Brücke
4.2425092	Br.Nr.: FG310 Jenisch-Park/nördl. Brücke
4.2425093	Br.Nr.: FG538 Im Jenischpark (Knüppelbrücke)
4.2425094	Br.Nr.: FG301 Jenisch Park-Mittlere Brücke / Flottbek
4.2425095	Br.Nr.: FG468 Jenisch-Park/SÜDL. Brücke
4.2425096	Br.Nr.: F272 Treppenanlage Lüdemannsweg
4.2425097	Br.Nr.: FG234 Heinepark/Donners Park
4.2425100	Br.Nr.: FG149 Kaistraße / Elbwanderweg
4.2425101	Br.Nr.: 759 Max-Brauer-Allee (Gehwegtunnel)
4.2425102	Br.Nr.: 740 Fischmarkt (Gehwegtunnel)
4.2425103	Br.Nr.: 361 Hochstrassenbrücke
4.2425104	Br.Nr.: F206 Antonistraße
4.2425105	Br.Nr.: 9 Kersten-Miles-Brücke
4.2425106	Br.Nr.: F121 Bei den St.Pauli Landungsbrücken
4.2425107	Br.Nr.: 795 Stielkreuzung / Überbrückung
4.2425108	Br.Nr.: F484 Baumwall / 2.Zugang U-Bahn
4.2425109	Br.Nr.: 625 Baumwallsperrwerk
4.2425110	Br.Nr.: F270 Rosenbrücke
4.2425111	Br.Nr.: 49 Roosenbrücke
4.2425112	Br.Nr.: 598 Binnenhafenbrücke
4.2425113	Br.Nr.: FG420 Kleine Wallanlagen beim Kinderheim
4.2425114	Br.Nr.: 50 Schaaratorbrücke
4.2425115	Br.Nr.: 51 Schaarsteinwegsbrücke
4.2425116	Br.Nr.: 52 Hohe Brücke
4.2425117	Br.Nr.: 2 Pulverturmsbrücke
4.2425118	Br.Nr.: 61 Holzbrücke / Nikolaifleet
4.2425119	Br.Nr.: F119 Reimersbrücke
4.2425120	Br.Nr.: 540 Herrengrabenbrücke
4.2425121	Br.Nr.: 539 Slamattjenbrücke
4.2425122	Br.Nr.: F221 Cremonbrücke
4.2425123	Br.Nr.: 521 Nikolaibrücke
4.2425124	Br.Nr.: F122 Zollenbrücke
4.2425125	Br.Nr.: 4 Trostbrücke
4.2425126	Br.Nr.: 63 Altenwallbrücke
4.2425127	Br.Nr.: 62 Heiligengeistbrücke
4.2425128	Br.Nr.: F271 Michaelisbrücke
4.2425129	Br.Nr.: 66 Graskellerbrücke
4.2425130	Br.Nr.: F156 Graskeller / Fußgängerbrücke
4.2425131	Br.Nr.: F160 Altenwallbrücke / Fußgängerbrücke
4.2425132	Br.Nr.: 78 Mühlenbrücke
4.2425133	Br.Nr.: F177 Ellerntorsbrücke
4.2425134	Br.Nr.: 67 Stadthausbrücke
4.2425135	Br.Nr.: 69 Adolphsbrücke
4.2425136	Br.Nr.: F123 Alsterarkaden / Neuerwallfleet
4.2425137	Br.Nr.: F128 Alsterarkaden
4.2425138	Br.Nr.: FG488 Ploot WESTL.
4.2425139	Br.Nr.: 687 Rudolf-Kinau-Allee
4.2425140	Br.Nr.: F536 Finkenwerderfleetbrücke Finkenwerderstrassenbrücke
4.2425141	Br.Nr.: 688 Norderschulweg
4.2425142	Br.Nr.: FG261 Am Osdorfer Born WSTL.Düpenau
4.2425143	Br.Nr.: 239 Meenkbrücke
4.2425146	Br.Nr.: 406 Fährstraße / Reiherstieg Wettern



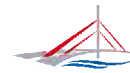
Aktenzeichen	Aktentitel
4.2425147	Br.Nr.: FG457 Fährstraße Brücke Nord / Reiherstieger Wettern
4.2425148	Br.Nr.: FG473 Veringkanal / Podest
4.2425149	Br.Nr.: S279 Ausfahrt Waltershof Rifa Süd
4.2425150	Br.Nr.: 1447 Kleine Kanalbrücke
4.2425151	Br.Nr.: 758 Ernastraße Unterführung
4.2425152	Br.Nr.: FG478 Vogelhüttendeich / Wanderweg
4.2425153	Br.Nr.: 757 Hafenrandstraße / Ernst-August-Kanal
4.2425154	Br.Nr.: 410 Georg-Wilhelm-Straße
4.2425155	Br.Nr.: FG470 Honartsdeicher Weg
4.2425156	Br.Nr.: 411 Assmannkanalbrücke
4.2425157	Br.Nr.: 1049 Hohenwischer Straße
4.2425158	Br.Nr.: 405 Neuhöfer Straße
4.2425159	Br.Nr.: FG466 Assmannkanal W/Rotenhäuser Wettern
4.2425160	Br.Nr.: FG459 Rotenhäuser Wettern / Klqv.Nr.716
4.2425161	Br.Nr.: F406 Veringkanal
4.2425162	Br.Nr.: F215 Am Assmannkanal
4.2425163	Br.Nr.: 1407 Rotenhäuser Straße
4.2425164	Br.Nr.: 451 Wilhelmb. Reichsstr./ROTENHÄUSER STR.
4.2425165	Br.Nr.: 1190 WILHELMSBURGER REICHSTR./BAUWIESENWETTERN
4.2425166	Br.Nr.: 775 Veringkanalbrücke
4.2425167	Br.Nr.: FG462 Groß-Sand/nördl. Kornweidenwettern
4.2425168	Br.Nr.: FG210 Pflegeheim Reinstorfweg OST
4.2425169	Br.Nr.: 450 Wilhelmsburger Reichsstraße (Gehwegunterführung)
4.2425170	Br.Nr.: FG211 Pflegeheim Reinstorfweg SO
4.2425171	Br.Nr.: FG254 Brücke Gert-Schwämmle-Weg
4.2425172	Br.Nr.: 449 Gert-Schwämmle Weg
4.2425173	Br.Nr.: 1405 Mengestraße / Bürgerhaus
4.2425174	Br.Nr.: 448 Mengestraße
4.2425175	Br.Nr.: FG539 Hafenbahn / Reiherstieg
4.2425177	Br.Nr.: S164 Marseiller Straße Fahrtrichtung W-O
4.2425178	Br.Nr.: S235 Verkehrszeichenbrücke BAB A7 km154,700 Fahrtr. S-N
4.2425179	Br.Nr.: S237 Verkehrszeichenbrücke BAB A7 km166,980 Fahrtr. S-N
4.2425181	Br.Nr.: S233 Verkehrszeichenbrücke BAB A7 km153,449 FR. N-S/S-N
4.2425183	Br.Nr.: S229 Verkehrszeichenbrücke BAB A7 km150,925 Fahrtr. S-N
4.2425185	Br.Nr.: S81 Othmarschen Ausfahrt Rifa Süd
4.2425186	Br.Nr.: S150 B4 Millerntordamm Fahrtrichtung O-W
4.2425188	Br.Nr.: S51 BAB A7 km159,425 Fahrtrichtung S-N/N-S Schilderbrücke 03
4.2425189	Br.Nr.: S83 BAB A7 Km 160,772 Fahrtr.N-S
4.2425190	Br.Nr.: S60 Bahrenfeld Ausfahrt Rifa Nord
4.2425191	Br.Nr.: S59 BAB A7 km155,623 Fahrtrichtung S-N/N-S Schilderbrücke 44
4.2425192	Br.Nr.: S58 BAB A7 km155,732 Fahrtrichtung S-N/N-S Schilderbrücke 43
4.2425193	Br.Nr.: S57 BAB A7 km155,837 Fahrtrichtung S-N/N-S Schilderbrücke 42
4.2425194	Br.Nr.: S266 BAB A7 km160,047 Fahrtrichtung S-N Schilderbrücke 00
4.2425195	Br.Nr.: S55 BAB A7 km158,968 Fahrtrichtung S-N/N-S Schilderbrücke 07
4.2425196	Br.Nr.: S54 BAB A7 km159,056 Fahrtrichtung S-N/N-S Schilderbrücke 06
4.2425197	Br.Nr.: S62 BAB A7 Km 152,927 Fahrtr.S-N
4.2425198	Br.Nr.: S52 BAB A7 km159,297 Fahrtrichtung S-N/N-S Schilderbrücke 04
4.2425199	Br.Nr.: S63 BAB A7 Km 152,327 Fahrtr.S-N
4.2425200	Br.Nr.: S50 BAB A7 km159,590 Fahrtrichtung S-N Schilderbrücke 02
4.2425201	Br.Nr.: S49 BAB A7 km159,731 Fahrtrichtung S-N Schilderbrücke 01
4.2425202	Br.Nr.: S48 BAB A7 km159,839 Fahrtrichtung S-N Schilderbrücke 0A
4.2425203	Br.Nr.: S47 BAB A7 Km 160,366 Fahrtr.S-N



Aktenzeichen	Aktentitel
4.2425204	Br.Nr.: S46 BAB A7 Km 160,868 Fahrtr.S-N
4.2425205	Br.Nr.: S45 Waltershof Ausfahrt Rifa Nord
4.2425206	Br.Nr.: S44 BAB A7 Km 162,200 Fahrtr.S-N
4.2425207	Br.Nr.: S43 BAB A7 Km 162,582 Fahrtr.S-N
4.2425208	Br.Nr.: S42 BAB A7 Km 163,193 Fahrtr. S-N
4.2425209	Br.Nr.: S53 BAB A7 km159,145 Fahrtrichtung S-N/N-S Schilderbrücke 05
4.2425210	Br.Nr.: S78 BAB A7 km155,023 Fahrtrichtung N-S
4.2425212	Br.Nr.: S238 Verkehrszeichenbrücke BAB A7 km163,050 Fahrtr. S-N
4.2425213	Br.Nr.: S152 B4/B5 Kieler Straße Fahrtrichtung S-N
4.2425214	Br.Nr.: S86 Waltershof Ausfahrt Rifa Süd
4.2425215	Br.Nr.: S85 BAB A7 Km 161,395 Fahrtr.N-S
4.2425216	Br.Nr.: S84 BAB A7 Km 161,100 Fahrtr.N-S
4.2425217	Br.Nr.: S82 BAB A7 Km 160,230 Fahrtr.N-S
4.2425218	Br.Nr.: S153 B4/B5 Kieler Straße Fahrtrichtung N-S und S-N
4.2425219	Br.Nr.: S61 BAB A7 Km 153,542 Fahrtr. S-N
4.2425220	Br.Nr.: S79 BAB A7 km155,184 Fahrtrichtung N-S
4.2425222	Br.Nr.: S77 BAB A7 km154,928 Fahrtrichtung N-S
4.2425223	Br.Nr.: S76 BAB A7 Km 154,227 Fahrtr.N-S
4.2425224	Br.Nr.: S75 BAB A7 Km 153,657 Fahrtr.N-S
4.2425225	Br.Nr.: S74 BAB A7 Km 153,177 Fahrtr. N-S
4.2425226	Br.Nr.: S73 BAB A7 Km 151,877 Fahrtr.N-S
4.2425227	Br.Nr.: S72 BAB A7 Km 151,277 Fahrtr.N-S
4.2425228	Br.Nr.: S66 BAB A7 Km 150,477 Fahrtr.S-N
4.2425229	Br.Nr.: S65 BAB A7 Km 151,077 Fahrtr.S-N
4.2425230	Br.Nr.: S64 BAB A7 Km 151,717 Fahrtr.S-N
4.2425231	Br.Nr.: S80 BAB A7 km155,334 Fahrtrichtung N-S
4.2425232	Br.Nr.: L8 Rohlfsweg-Wittenmoor,AS Stellingen
4.2425233	Br.Nr.: S151 B4/B5 Eimsbütteler Marktplatz Fahrtr. O-W
4.2425234	Br.Nr.: ST10 Bahrenfelder See,b.Br.-Nr.655
4.2425235	Br.Nr.: ST11 Bahrenf.Chaussee,b.Br.-Nr.656
4.2425237	Br.Nr.: L10 Bahrenfelder Chaussee
4.2425238	Br.Nr.: ST9 Bosselkamp, bei Br.-Nr.652
4.2425239	Br.Nr.: L9 AS Stellingen, Volksparkstr.
4.2425240	Br.Nr.: L80 BAB A7 Elbtunnel / LSW 4 - Nord, Ostseite
4.2425241	Br.Nr.: L5 zw.Waldseeestr.u.Osdorfer Weg
4.2425242	Br.Nr.: L4 Silcher Str.
4.2425243	Br.Nr.: L79 Bosselkamp (LSW an der BAB7)
4.2425245	Br.Nr.: L75 LSW südl. Wördemannsweg-Ostseite
4.2425246	Br.Nr.: L74 Wördemannsweg - Kieler Str. / West - Seite
4.2425248	Br.Nr.: 763 Ost-West-Straße (Gehwegtunnel)
4.2425249	Br.Nr.: T1474 Jungfernstieg - Fußgängeranlage Rathausmarkt
4.2425250	Br.Nr.: ST51 A7/Rufsäule b.KM 154,8 Rifa No
4.2425251	Br.Nr.: 598A Otto-Sill-Brücke
4.2425259	Br.Nr.: S267 BAB A7 km159,515 Fahrtrichtung N-S Schilderbrücke 2A
4.2425260	Br.Nr.: S268 BAB A7 km159,364 Fahrtrichtung N-S Schilderbrücke 3A
4.2425261	Br.Nr.: S269 BAB A7 km159,224 Fahrtrichtung S-N/N-S Schilderbrücke 4A
4.2425262	Br.Nr.: S270 BAB A7 km159,152 Fahrtrichtung N-S Schilderbrücke 5a
4.2425263	Br.Nr.: S278 BAB 7 Abfahrt Waltershof Rifa Nord
4.2425264	Br.Nr.: S271 BAB A7 km155,885 Fahrtrichtung S-N Ausfahrtschild Othmarschen
4.2425265	Br.Nr.: S272 BAB A7 km154,801 Fahrtrichtung N-S
4.2425266	Br.Nr.: S273 BAB A7 km154,570 Fahrtrichtung N-S
4.2425267	Br.Nr.: L77 BAB A7 Elbtunnel / LSW 5 - Nord, Westseite Typ 1-3



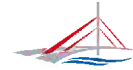
Aktenzeichen	Aktentitel
4.2425268	Br.Nr.: L78 BAB A7 Elbtunnel / LSW 6 - Nord, Westseite Typ 4
4.2425269	Br.Nr.: ST60 BAB A7 / Stützwand Nord - 4.Röhre
4.2425270	Br.Nr.: 889 Alte Süderelbe Umgehung Finkenwerder Bauwerk 01
4.2425271	Br.Nr.: 890 Hakengraben Umgehung Finkenwerder Bauwerk 02
4.2425272	Br.Nr.: 891 Wilddurchlass Umgehung Finkenwerder Bauwerk 03
4.2425273	Br.Nr.: Bereich-2 Entwässerungs- Stellingen/Othmarschen/Waltershof
4.2425274	Br.Nr.: 892 Unterf. Graben Umgehung Finkenwerder Bauwerk 04
4.2425275	Br.Nr.: 897 Brooktorkaibrücke
4.2425276	Br.Nr.: 899 Wilhelminenbrücke
4.2425277	Br.Nr.: 900 Kehr wiederstegbrücke
4.2425278	Br.Nr.: 901 Sandbrücke
4.2425279	Br.Nr.: 902 Pickhubenbrücke
4.2425280	Br.Nr.: 903 Kannengießerbrücke
4.2425281	Br.Nr.: 904 Kannengießerortbrücke
4.2425282	Br.Nr.: 905 Neuerwegsbrücke
4.2425283	Br.Nr.: 906 St. Annenbrücke
4.2425284	Br.Nr.: 907 Wandbereiterbrücke
4.2425285	Br.Nr.: 908 Kleine Wandrahmsbrücke
4.2425286	Br.Nr.: 911 Mahatma-Gandhi-Brücke (Sandtorhafenklappbrücke)
4.2425287	Br.Nr.: 913 Niederbaumbrücke
4.2425288	Br.Nr.: F552 Jungfernbrücke
4.2425289	Br.Nr.: 917 Kornhausbrücke
4.2425290	Br.Nr.: 918 Brooksbrücke
4.2425291	Br.Nr.: F553 Binnenhafenbrücke (HTC-Fußgängerbrücke)
4.2425292	Br.Nr.: F554 Kibbelsteg
4.2425293	Br.Nr.: F555 Steg Neumühlen
4.2425294	Br.Nr.: S300 Bahrenfeld Rifa Nord 250 m vor Ausfahrt
4.2425295	Br.Nr.: F557 Am Sandtorkai Brücke auf dem Sande
4.2425296	Br.Nr.: F559 Alte Schleusenbrücke über den Veringkanal
4.2425297	Br.Nr.: S301 Behringstraße
4.2425299	Br.Nr.: 3017 Hamburg Waltershof Ks 3072
4.2425300	Br.Nr.: S303 U-Bahn Messehallen
4.2425301	Br.Nr.: F564 Sandtorkai / Kehr wiedersteg Lückenschluß Polder Kehr wiedersteg
4.2425302	Br.Nr.: 925 Sternschanze / Messeplatz Uterführung U+S-Bahnhof
4.2425303	Br.Nr.: 927 Finkenwerder Ringbrücke Ost
4.2425305	Br.Nr.: S304 BAB A7 km159,949 Hochstraße Rifa Nord Achse 103
4.2425306	Br.Nr.: S305 BAB A7 Km160,231 Hochstraße Rifa Nord Achse 95
4.2425309	Br.Nr.: FG 578 Wegbrücke " See am Bürgerhaus" W1
4.2425310	Br.Nr.: FG579 Unterquerung Wihelmsburger Reichstraße W2
4.2425311	Br.Nr.: F580 Fußgängerbrücke Veringkanal
4.2425519	Br.Nr.: T650 Elbtunnel
4.2425998	Br.Nr.: 3006 Walderseestraße
4.2426	Mitte / Wilhelmsburg-Nord / Billstedt
4.2426001	Br.Nr.: 16 Ernst-Merck-Brücke
4.2426002	Br.Nr.: 474 Obergewerwerder Deich
4.2426003	Br.Nr.: 550 Obergewerwerder Deich WEST
4.2426004	Br.Nr.: 17 Hohenfelder Brücke südöstliche
4.2426005	Br.Nr.: 556 Brennerhofbrücke
4.2426006	Br.Nr.: 1351 Moorfleeter Schlauchgraben
4.2426007	Br.Nr.: 555 Moorfleeter Deich
4.2426008	Br.Nr.: 18 Mundsbürger Brücke
4.2426009	Br.Nr.: 557 Andreas-Meyer-Straße / AS-Moorfleet



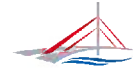
Aktenzeichen	Aktentitel
4.2426010	Br.Nr.: 551 Autobahnkreuz HH-SÜD, A1/A255
4.2426011	Br.Nr.: 554 Entleerungskanal und Wirtschaftsweg
4.2426012	Br.Nr.: 1350 Gehwegtunnel HWW A1
4.2426013	Br.Nr.: 21 Steintorbrücke
4.2426014	Br.Nr.: 553 Norderelbbrücke (K6)
4.2426015	Br.Nr.: 552 Obergeorgswerder Hauptdeich
4.2426016	Br.Nr.: 23 Erste Banksbrücke
4.2426017	Br.Nr.: 1352 Feldhofgraben / A1
4.2426018	Br.Nr.: T558 Billwerder Moorfleet
4.2426019	Br.Nr.: 1193 Erschließungsstraße / Wettern E
4.2426020	Br.Nr.: 1353 Tunnel Moorfleet / Nördl. Bahngraben
4.2426021	Br.Nr.: 1004 Georgswerder Wettern
4.2426022	Br.Nr.: 27 Andreas-Meyer-Brücke
4.2426023	Br.Nr.: 30 Kuhmühlenbrücke
4.2426024	Br.Nr.: 472 Georgswerder Bogen
4.2426025	Br.Nr.: 559 Glockenhausbrücke
4.2426026	Br.Nr.: 560 Billedurchlass
4.2426027	Br.Nr.: 471 Packersweide / A 255 Rifa Nord Packersweide
4.2426028	Br.Nr.: 470 Müggenburger Zollhafen
4.2426029	Br.Nr.: T1070 Zollhafenbrücke (Gehw.)
4.2426030	Br.Nr.: 561 An der Steinbek ÖSTL. (Gehw.)
4.2426031	Br.Nr.: 35 Dritte Heidenkampbrücke
4.2426032	Br.Nr.: 36 Schwarze Brücke
4.2426032-P12345	Br.Nr.: 36 Schwarze Brücke - GI 2015 -
4.2426033	Br.Nr.: 469 Veddeler Brückenstraße / Bustunnel
4.2426034	Br.Nr.: 38 Billhorner Brücke
4.2426035	Br.Nr.: ST63 Stützwände Geländesprung Osakaallee
4.2426036	Br.Nr.: 40A Wilhelmsburger Brücke
4.2426037	Br.Nr.: 564 An der Kreisbahn OST
4.2426038	Br.Nr.: 562 An der Kreisbahn
4.2426039	Br.Nr.: 563 An der Kreisbahn WEST
4.2426040	Br.Nr.: 533 Bergedorfer Straße / A1
4.2426041	Br.Nr.: 565 Steinbeker Hauptstraße
4.2426042	Br.Nr.: 566 Mümmelmansberg
4.2426043	Br.Nr.: 567 Glinder Au
4.2426044	Br.Nr.: 568 An der Glinder Au
4.2426045	Br.Nr.: 569 Oststeinbeker Weg
4.2426046	Br.Nr.: 87 Herbert-Weichmann-Brücke
4.2426047	Br.Nr.: 570 Glinder Strasse / AS Öjendorf
4.2426048	Br.Nr.: 88 Langenzugbrücke
4.2426049	Br.Nr.: 571 Hegenredder
4.2426050	Br.Nr.: 733 AK Hamburg-Ost - südliches Bauwerk
4.2426051	Br.Nr.: 89 Sierichstraßenbrücke
4.2426052	Br.Nr.: 90 Fernsichtbrücke / Rondeelkanal
4.2426053	Br.Nr.: 489 Rennbahnstrasse
4.2426054	Br.Nr.: 92 Schleidenbrücke
4.2426055	Br.Nr.: 93 Saarlandbrücke
4.2426056	Br.Nr.: 95 Schurzalleebrücke
4.2426057	Br.Nr.: F11 Ernst-Albers-Straße
4.2426058	Br.Nr.: 97 Friedrichsberger Brücke / Eilbek
4.2426059	Br.Nr.: 99 Hellbrookstraßenbrücke
4.2426060	Br.Nr.: 491 Stoltenbrücke



Aktenzeichen	Akttitel
4.2426060-P10304	Br.Nr.: 491 Stoltenbrücke - Grundinstandsetzung 2009 -
4.2426061	Br.Nr.: 102 Sievekingsalleebrücke
4.2426062	Br.Nr.: 106 Billhorner Deichstraßenbrücke
4.2426063	Br.Nr.: 86 Schwanenwikbrücke
4.2426064	Br.Nr.: 108 Grüne Brücke
4.2426065	Br.Nr.: 109 Ausschläger Billdeich
4.2426066	Br.Nr.: 492 Dannerallee
4.2426067	Br.Nr.: 110 Ausschläger Billdeichbrücke
4.2426068	Br.Nr.: 111 Borsigbrücke
4.2426069	Br.Nr.: 1001 Beim Holstenhof A24 (Gehw.)
4.2426070	Br.Nr.: 112 Großmannstraßenbrücke
4.2426071	Br.Nr.: 494 Schiffbeker Weg
4.2426072	Br.Nr.: 113 Liebigbrücke
4.2426073	Br.Nr.: 1002 Jenfelder Bach / A24
4.2426074	Br.Nr.: 496 Öjendorfer Damm
4.2426075	Br.Nr.: 1003 Schleemer Bach / A24
4.2426076	Br.Nr.: 498 Bruhnrögenredder
4.2426077	Br.Nr.: 114 Braune Brücke
4.2426078	Br.Nr.: 704 Brennerhof Rampe 1+2 A25
4.2426079	Br.Nr.: 703 Brennerhof Rampe 3 A25
4.2426080	Br.Nr.: 702 Moorfleeter Deich / Rampe 3 A25
4.2426081	Br.Nr.: 701 A25 Rampe 1
4.2426082	Br.Nr.: 700 A25 Rampe 3
4.2426083	Br.Nr.: 117 Erste Luisenbrücke
4.2426084	Br.Nr.: 118 Zweite Luisenbrücke
4.2426085	Br.Nr.: 119 Erste Grevenbrücke
4.2426086	Br.Nr.: 120 Zweite Grevenbrücke
4.2426087	Br.Nr.: 121 Erste Ausschläger Brücke
4.2426088	Br.Nr.: 122 Zweite Ausschläger Brücke
4.2426089	Br.Nr.: 123 Horner Wegbrücke / DB
4.2426090	Br.Nr.: 124 Eilbeker Brücke
4.2426091	Br.Nr.: 734 AK Hamburg-Ost - nördliches Bauwerk
4.2426092	Br.Nr.: 126 Wartenaubrücke
4.2426093	Br.Nr.: 127 Hofwegbrücke
4.2426094	Br.Nr.: 128 Mühlenkampbrücke
4.2426095	Br.Nr.: 129 Körnerstraßenbrücke
4.2426096	Br.Nr.: 130 Dorotheenstraßenbrücke
4.2426097	Br.Nr.: 131 Bachstraßenbrücke
4.2426098	Br.Nr.: 132 Barmbeker Straßenbrücke
4.2426099	Br.Nr.: 133 Wiesendammbrücke
4.2426100	Br.Nr.: 134 Stichkanalbrücke
4.2426101	Br.Nr.: 140 Brennerhof
4.2426102	Br.Nr.: 164 Altmannbrücke westl.
4.2426103	Br.Nr.: 165 Richardstraßenbrücke
4.2426104	Br.Nr.: 166 Wagnerstraßenbrücke
4.2426105	Br.Nr.: 167 Von-Essen-Straßenbrücke
4.2426106	Br.Nr.: 168 Maxstraßenbrücke
4.2426107	Br.Nr.: 169 Eilbekwiesenbrücke
4.2426108	Br.Nr.: 170 Alfredstraßenbrücke
4.2426109	Br.Nr.: 171 Pappelalleebrücke
4.2426110	Br.Nr.: 793 A1 - AS Hamburg Billstedt, Überführung R3 / R1



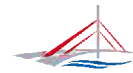
Aktenzeichen	Akzentitel
4.2426111	Br.Nr.: T788 Überführung A1
4.2426112	Br.Nr.: T789 Rampe 1 unter B5 A1
4.2426113	Br.Nr.: 175 Fährbrücke
4.2426114	Br.Nr.: 176 Karlstraßenbrücke
4.2426115	Br.Nr.: 177 Gustav-Freytag-Brücke
4.2426116	Br.Nr.: 179 Gaswerkbrücke
4.2426117	Br.Nr.: 181 Hufnerstraßenbrücke
4.2426118	Br.Nr.: 183 Krausestraßenbrücke
4.2426119	Br.Nr.: 190 Blumenstraßenbrücke
4.2426120	Br.Nr.: 191 Moorfuhrbrücke
4.2426121	Br.Nr.: 781 Überführung Rampe 6
4.2426122	Br.Nr.: 193 Poelchaukampbrücke
4.2426123	Br.Nr.: 194 Kupferdammbrücke
4.2426124	Br.Nr.: 204A Amsinckstraße / Mittelkanal
4.2426125	Br.Nr.: 207 Mittelkanalbrücke
4.2426126	Br.Nr.: 779 Georgswerder Bogen Rampe 1
4.2426127	Br.Nr.: 780 Georgswerder Bogen Rampe 2
4.2426128	Br.Nr.: 214 Zweite Hammerbrookbrücke
4.2426129	Br.Nr.: 219 Wendenbrücke
4.2426130	Br.Nr.: 226 Süderstraßenbrücke
4.2426131	Br.Nr.: 227 Erste Borstelmannbrücke
4.2426132	Br.Nr.: 228 Zweite Borstelmannbrücke
4.2426133	Br.Nr.: 230 Rückersbrücke
4.2426134	Br.Nr.: 231 Gustav-Kunst-Straßenbrücke
4.2426135	Br.Nr.: 232 Halskebrücke
4.2426136	Br.Nr.: 238 Rote Brücke
4.2426137	Br.Nr.: 270 Parkseebrücke
4.2426138	Br.Nr.: T784 Trog unter Überführung DB
4.2426139	Br.Nr.: 303 Am Langberg
4.2426140	Br.Nr.: 783 AS Georgswerder
4.2426141	Br.Nr.: 322 Mühlenstrassenbrücke
4.2426142	Br.Nr.: 782 Niedergeorgswerder Deich
4.2426143	Br.Nr.: 324 Litzowstrassenbrücke
4.2426144	Br.Nr.: 798 Deponie Georgswerder / Rampe 3
4.2426145	Br.Nr.: 799 Deponie Georgswerder / Rampe 4
4.2426146	Br.Nr.: 328 Holzmühlenstraßenbrücke
4.2426147	Br.Nr.: 329 Kedenburgstrassenbrücke
4.2426148	Br.Nr.: 330 Hopfenkarrenbrücke
4.2426149	Br.Nr.: 331 Ölmühlenwegbrücke
4.2426150	Br.Nr.: 332 Nordmarkstraßenbrücke
4.2426151	Br.Nr.: 333 Sonnenwegbrücke
4.2426152	Br.Nr.: 334 Holstenhofweg
4.2426153	Br.Nr.: 348 Pulverhofbrücke
4.2426154	Br.Nr.: 414 Jaffe-Davids-Kanal-Brücke
4.2426155	Br.Nr.: 419 Karl-von-Thielen-Brücke
4.2426156	Br.Nr.: 422 Wilhelmsburger Reichsstraße / Ernst-August-Kanal
4.2426157	Br.Nr.: 423 Möllner Landstraße
4.2426158	Br.Nr.: 426 Franzosenbrücke
4.2426159	Br.Nr.: 428 Unterer Landweg
4.2426160	Br.Nr.: 429 Tiefstacker Brücke
4.2426161	Br.Nr.: 467 Veddeler Brückenstraße
4.2426162	Br.Nr.: 37 Zweibrückenstraße



Aktenzeichen	Aktentitel
4.2426163	Br.Nr.: 32 Berlinertordammbrücke
4.2426164	Br.Nr.: 31 Wallstraßenbrücke
4.2426165	Br.Nr.: 503 Tatenberger Brücke
4.2426166	Br.Nr.: 511 Bergedorfer Straße / An der Steinbek u. Glinder Au
4.2426167	Br.Nr.: 512 Ausschläger Allee/HEW-Gleise
4.2426168	Br.Nr.: 528 Bullerdeichbrücke
4.2426169	Br.Nr.: 534 Bergedorfer Straße / Steinbeker Hauptstraße
4.2426170	Br.Nr.: 535 Bergedorfer Straße / AKN
4.2426171	Br.Nr.: 538 Amsinckstraßenbrücke
4.2426172	Br.Nr.: 544 Billhorner Brückenstraße
4.2426173	Br.Nr.: 22 Wandsbeker Chausseebrücke
4.2426174	Br.Nr.: 82 Blaue Brücke
4.2426175	Br.Nr.: 83 Wöhlerbrücke
4.2426176	Br.Nr.: 582 Stein-Hardenberg-Straße
4.2426177	Br.Nr.: 590 Bredowbrücke
4.2426178	Br.Nr.: 591 Pinkertbrücke
4.2426179	Br.Nr.: 592 Legienbrücke
4.2426180	Br.Nr.: 593 Schiffbeker Brücke
4.2426181	Br.Nr.: 594 Öjendorfer Brücke
4.2426182	Br.Nr.: 595 Glinder Straße / Jenfelder Bach
4.2426183	Br.Nr.: 596 Glinder Straße / Schleemer Bach
4.2426184	Br.Nr.: 610 Schleemer Brücke
4.2426185	Br.Nr.: 611 Koolbargenredder
4.2426186	Br.Nr.: 612 Tidekanalbrücke
4.2426187	Br.Nr.: 613 Billbrookkanalbrücke
4.2426188	Br.Nr.: 614 Gelbe Brücke
4.2426189	Br.Nr.: 616 Horner Rampe / Horner Landstraße
4.2426190	Br.Nr.: 617 Nordkanalbrücke
4.2426191	Br.Nr.: 618 Bauerbergweg
4.2426192	Br.Nr.: 619 Horner Rampe
4.2426193	Br.Nr.: 620 Horner Brückenweg+LSW
4.2426194	Br.Nr.: 621 Moorfleeter Brücke
4.2426196	Br.Nr.: 626 Barmbeker-Ring-Brücke
4.2426197	Br.Nr.: 631 Rotenbrückenweg
4.2426198	Br.Nr.: 671 Bergedorfer Straße NW Rampe
4.2426199	Br.Nr.: 672 Bergedorfer Straße SW Rampe
4.2426200	Br.Nr.: 691 Bergedorfer Straße B5 / Kandinskyallee
4.2426201	Br.Nr.: 116 Zweite Diagonalbrücke
4.2426202	Br.Nr.: 115 Erste Diagonalbrücke
4.2426203	Br.Nr.: 705 Amandus-Stubbe-Str. NO / Moorfl. Schöpfwerksgraben
4.2426204	Br.Nr.: 778 Rahmwerder Straße / Hövelwettern
4.2426205	Br.Nr.: 209 Zweite Nagelsbrücke
4.2426207	Br.Nr.: 192 Bellevuebrücke
4.2426208	Br.Nr.: 323 Königstrassenbrücke
4.2426209	Br.Nr.: 304 Mühlenbachbrücke
4.2426210	Br.Nr.: 172 Feenteichbrücke
4.2426211	Br.Nr.: 796 Glinder Au / An der Steinbek
4.2426212	Br.Nr.: 325 Wandsbeker Alleebrücke
4.2426213	Br.Nr.: 326 Wendemuthstrassenbrücke
4.2426214	Br.Nr.: 805 Nördl. Brücke über HWW-Leitung
4.2426215	Br.Nr.: 806 Südl. Brücke über HWW-Leitung
4.2426216	Br.Nr.: 873 Überbauung Wandrahmsteg



Aktenzeichen	Akttitel
4.2426218	Br.Nr.: 1034 Nordschleswiger Strasse
4.2426219	Br.Nr.: 1042 Seebekdurchlass Bramfelder Chaussee Bramfelder Chaussee
4.2426220	Br.Nr.: 1106 Archenholzstrasse
4.2426221	Br.Nr.: 1107 Mattkamp
4.2426222	Br.Nr.: 1136 Honartsdeicher Weg / Schiffsraben
4.2426223	Br.Nr.: 1137 Schönhofelder Straße
4.2426224	Br.Nr.: 1191 Langenhövel
4.2426225	Br.Nr.: 1209 Boberger Furtwegbrücke
4.2426226	Br.Nr.: 1248 Lesserstraße
4.2426227	Br.Nr.: 1260 Rahlau
4.2426228	Br.Nr.: 1320 Grenzbachstraße
4.2426229	Br.Nr.: 1335 Middendorfstraße
4.2426230	Br.Nr.: 1363 Glinder Straße / Viehdurchlaß
4.2426231	Br.Nr.: 1382 Wandseredder
4.2426232	Br.Nr.: 1434 Kirchdorfer Straße / Dove-Elbe-Wettern
4.2426233	Br.Nr.: 1460 Bullertweg / Neue Bullertwettern
4.2426234	Br.Nr.: 1461 Wirtschaftswegbrücke Cordes
4.2426235	Br.Nr.: 1462 Jenerseitedeich / Neue Bullertwettern
4.2426236	Br.Nr.: F10 Großheidesteg
4.2426237	Br.Nr.: 96 Hammer Steindamm Brücke
4.2426238	Br.Nr.: F18 Hövelweg / Dove-Elbe
4.2426239	Br.Nr.: F61 Billbrookdeich / Billstieg
4.2426240	Br.Nr.: F68 Brackhövel / Hövelwettern
4.2426241	Br.Nr.: F78 Billwerder Kirchenstegbrücke
4.2426242	Br.Nr.: F80 Honartsdeich DB
4.2426243	Br.Nr.: F83 Brücke zur Gurlittinsel
4.2426244	Br.Nr.: F84 Gehsteig an DB-Brücke (Mühlenhagen / Billufer)
4.2426245	Br.Nr.: F88 Süderstraße
4.2426246	Br.Nr.: F101 Wiedehopfstieg
4.2426247	Br.Nr.: F102 Ernst-August-Kanal / DB
4.2426248	Br.Nr.: F103 Erste Osterbrookbrücke
4.2426249	Br.Nr.: F104 Zweite Osterbrookbrücke
4.2426250	Br.Nr.: F118 Eisenbahnbr.mit Gehsteig AKN
4.2426251	Br.Nr.: F131 Billhorner Brückenstraße / DB
4.2426252	Br.Nr.: F133 Käthnerortbrücke
4.2426253	Br.Nr.: F154 Krugtwiete HHA
4.2426254	Br.Nr.: F155 Hammer Landstraße
4.2426255	Br.Nr.: F166 Humboldtbrücke
4.2426256	Br.Nr.: F167 Rönnhaidbrücke
4.2426257	Br.Nr.: F169 Reclamstraße Billstedt
4.2426258	Br.Nr.: F188 EKZ Mümmelmannsberg
4.2426259	Br.Nr.: F204 Rodigallee / EKZ Jenfeld
4.2426260	Br.Nr.: F225 Billstedter Hauptstraße - EKZ
4.2426261	Br.Nr.: F256 Quellenweg / S-Bahn und DB-Gleis
4.2426262	Br.Nr.: F531 Langenhövel / Brackwettern
4.2426263	Br.Nr.: FG3 Parkseeinsel / Stadtpark
4.2426264	Br.Nr.: FG8 Stoltenpark / Mittelkanal
4.2426265	Br.Nr.: FG9 Stoltenpark / Südkanal
4.2426266	Br.Nr.: FG37 Altrahlstedter Stieg
4.2426267	Br.Nr.: FG45 Eichtalpark westl.Hopfenkarren
4.2426268	Br.Nr.: FG46 Eichtalpark / am Gemeindehaus Kedenburgstr.
4.2426269	Br.Nr.: FG47 Eichtalpark (Gaststätte)



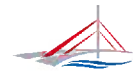
Aktenzeichen	Aktentitel
4.2426270	Br.Nr.: FG48 Eichtalpark / Eichtalteich
4.2426271	Br.Nr.: FG49 Eichtalpark / Umlaufgraben Nord
4.2426272	Br.Nr.: FG50 Eichtalpark, Schafsteg / Wandse
4.2426273	Br.Nr.: FG51 Eichtalpark, Willöperstr.-Marnr Str. / Wandse
4.2426274	Br.Nr.: FG52 Klqv. Ostende / ÜF Wandse westl. Ostender Teich
4.2426275	Br.Nr.: FG53 Klqv. Ostende / ÜF Wandse / Einm. Berner Au
4.2426276	Br.Nr.: FG54 Klqv. Ostende / ÜF Wandse nördl. Ostender Teich
4.2426277	Br.Nr.: FG55 Münzelkoppel / Wandse
4.2426278	Br.Nr.: FG56 Dammwiesenstrasse NO
4.2426279	Br.Nr.: FG57 Traberweg westlich
4.2426280	Br.Nr.: FG58 Barmwisch westlich / Osterbek
4.2426281	Br.Nr.: FG69 Kupferdamm südwestlich
4.2426282	Br.Nr.: FG73 Nordmarkstraße westlich
4.2426283	Br.Nr.: FG81 Fährdamm südlich / Alstervorland
4.2426284	Br.Nr.: FG85 Elsässer- / Wachtelstraße
4.2426285	Br.Nr.: FG97 Am Schulgarten / Fischers Park
4.2426286	Br.Nr.: FG107 Fischers Park / Rahlau
4.2426287	Br.Nr.: FG108 Augustenburger Ufer
4.2426288	Br.Nr.: FG117 Pulverhofsweg / Kupferteich
4.2426289	Br.Nr.: FG145 Am Pulverhof östlich
4.2426290	Br.Nr.: FG146 Von-Hein-Straße / Wandse
4.2426291	Br.Nr.: FG158 Wandsbek Gartenstadt / U1 westlich
4.2426292	Br.Nr.: FG159 Tondernstraße / Osterbek
4.2426293	Br.Nr.: FG161 Schleemer Weg östlich / U3
4.2426294	Br.Nr.: FG165 Eilbektal westlich DB / Eilbek
4.2426295	Br.Nr.: FG173 Keßlersweg
4.2426296	Br.Nr.: FG216 Ölmühlenweg östl. / Rahlau
4.2426297	Br.Nr.: FG318 Ententeichbrücke im Stadtpark
4.2426298	Br.Nr.: FG336 Kühnstieg SO / Jenfelder Moor
4.2426299	Br.Nr.: FG337 Am Jenfelder Bach A24
4.2426300	Br.Nr.: FG344 Stein-Hardenberg-Str. östl./ Wandse
4.2426301	Br.Nr.: FG358 Achtermoor Segelflugplatz
4.2426302	Br.Nr.: FG359 Billwerder Billdeich gegenüber Haus-Nr.356/Bille
4.2426303	Br.Nr.: FG360 Billwerder Billdeich 216 / Bille
4.2426304	Br.Nr.: FG361 Billwerder Billdeich 188 / Bille
4.2426305	Br.Nr.: FG387 Reiterbrücke / Bille
4.2426306	Br.Nr.: FG393 Hammer Park
4.2426307	Br.Nr.: FG394 südl. A24 AS Jenfeld Ost / Jenfelder Bach
4.2426308	Br.Nr.: FG395 Dringsheide östlich / Jenfelder Bach
4.2426309	Br.Nr.: FG396 Öjendorfer See W/Schleemer Bach
4.2426310	Br.Nr.: FG397 Öjendorfer See / Grootmoorredder
4.2426311	Br.Nr.: FG398 Friedhof Öjendorf / Brücke Schleemer Bach Nord
4.2426312	Br.Nr.: FG399 Friedhof Öjendorf / Brücke Schleemer Bach Mitte
4.2426313	Br.Nr.: FG400 Friedhof Öjendorf / Brücke Schleemer Bach Süd
4.2426314	Br.Nr.: FG421 Klinkstraße / Schleemer Bach
4.2426315	Br.Nr.: FG422 Archenholzstraße / Schleemer Bach
4.2426316	Br.Nr.: FG423 Kaspar-Siemers-Weg westlich / Schleemerbach
4.2426317	Br.Nr.: FG426 An der Glinder Au südlich / Glinder Au
4.2426318	Br.Nr.: FG449 Keindorffstr. SÜDL.
4.2426319	Br.Nr.: FG458 Klqv.705 / Hövelwettern
4.2426320	Br.Nr.: FG464 Wanderweg DOVE-ELBE/BUSCHERWEG NO
4.2426321	Br.Nr.: FG465 Buscher Weg ÖSTL./Hövelwettern



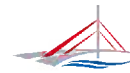
Aktenzeichen	Aktentitel
4.2426322	Br.Nr.: FG471 Klgv.769/Brackwettern
4.2426323	Br.Nr.: 877 Lütkensallee / Eisenbahnüberführung
4.2426324	Br.Nr.: 879 Landesfeuerweherschule
4.2426326	Br.Nr.: 1475 Moorfleeter Schlauchgraben
4.2426328	Br.Nr.: S111 BAB A252 Km 1,420 Fahrtr. W-O/O-W
4.2426329	Br.Nr.: ST18 Eckverb.AK HH-Ost, A1-A24 Stützwand bei Br.-Nr.734
4.2426330	Br.Nr.: S122 BAB A255 Zufahrt von der A1 O-W
4.2426331	Br.Nr.: S121 BAB A255 bei Brücke Nr.551 S-N, BAB KM 2,3
4.2426332	Br.Nr.: S96 Jenfeld / Ausfahrt Richtung Ost
4.2426333	Br.Nr.: S97 BAB A24 Km 4,739 Fahrtr. W-O
4.2426334	Br.Nr.: S98 AS Hamburg-Ost / Fahrtrichtung Ost / A24
4.2426335	Br.Nr.: S99 Jenfeld / Ausfahrt Fahrtrichtung West
4.2426336	Br.Nr.: S120 BAB A255 Gabelung A1/A255 S-N,BAB KM 2,8
4.2426337	Br.Nr.: S31 BAB A1 Km 151,36 Fahrtr. O-W
4.2426338	Br.Nr.: S108 BAB A252 Km 0,180 Fahrtr. W-O
4.2426339	Br.Nr.: S28 BAB A1 Km 148,708 Fahrtr. O-W
4.2426340	Br.Nr.: S110 BAB A252 Km 1,06 Fahrtr. W-O/O-W
4.2426341	Br.Nr.: S30 BAB A1 Km 150,06 Fahrtr. O-W
4.2426342	Br.Nr.: S29 BAB A1 Km 148,98 Fahrtr. O-W
4.2426343	Br.Nr.: S23 BAB A1 Km 143,493 Fahrtr. O-W
4.2426344	Br.Nr.: S24 BAB A1 Km 144,015 Fahrtr. O-W
4.2426345	Br.Nr.: S25 BAB A1 Km 144,45 Fahrtr. O-W
4.2426347	Br.Nr.: S26 BAB A1 Km 145,04 Fahrtr.O-W
4.2426348	Br.Nr.: S109 BAB A252 Km 0,496 Fahrtr. W-O
4.2426349	Br.Nr.: L38 Ausbau A1/Umbau B5 K 23.723a+b
4.2426350	Br.Nr.: L66 Moosterhoop
4.2426351	Br.Nr.: ST16 AS Jenfeld, Rampe 4
4.2426352	Br.Nr.: ST20 Eckverb. Autobahnkreuz HH-Ost, A1-A24
4.2426353	Br.Nr.: L54 Horner Rampe B5 K 31.102
4.2426354	Br.Nr.: L53 Horner Rampe B5 K 31.101
4.2426355	Br.Nr.: L49 LSW A25 Rifa Ost von A1 bis AS Allermöhe
4.2426356	Br.Nr.: L72 LSW Letzter Heller
4.2426358	Br.Nr.: L44 Ausbau A1/Umbau B5 K 23.825a+b
4.2426359	Br.Nr.: L43 Ausbau A1/Umbau B5 K 23.824a
4.2426360	Br.Nr.: L42 Oststeinbeker Weg / LSW A1 Ostseite
4.2426361	Br.Nr.: ST5 Peutebahn, bei Br.-Nr.472
4.2426362	Br.Nr.: L40 An der Glinder Au / LSW Ostseite
4.2426363	Br.Nr.: ST8 Horn-Billstedt
4.2426364	Br.Nr.: L37 LSW A1 Westseite - südlich Oststeinbeker Weg
4.2426365	Br.Nr.: L36 LSW A1 Westseite - nördlich Steinfurter Allee
4.2426366	Br.Nr.: L35 Abfahrt A1 zur B5 von Norden
4.2426367	Br.Nr.: L34 Umbau B5 K 23.7101 a
4.2426368	Br.Nr.: ST29 Mümmelmannsberg Stützwände Rifa Nord und Süd
4.2426370	Br.Nr.: S125 BAB A255 auf Br.470 Müggenb. Zollh.S-N,BAB Km 0,65
4.2426371	Br.Nr.: L31 Bergedorfer Straße LSW B5 Anschlußstelle Billstedt / A1
4.2426372	Br.Nr.: S124 BAB A255 Höhe Packersweide S-N, BAB Km 0,95
4.2426375	Br.Nr.: L41 Oststeinbeker Weg / LSW Ostseite Anschluß an Br. 569 südlich
4.2426376	Br.Nr.: L20 LSW A1 K 23.719a
4.2426377	Br.Nr.: S123 BAB A255 Höhe Deponie Georgswerder S-N, BAB KM 1,7
4.2426378	Br.Nr.: S174 Anckelmannsplatz Fahrtr.N-S Anckelmannplatz Fahrtr.N-S
4.2426379	Br.Nr.: S15 BAB A1 Km 143,75 Fahrtr. W-O
4.2426380	Br.Nr.: S16 BAB A1 Km 143,1 Fahrtr. W-O



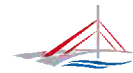
Aktenzeichen	Aktentitel
4.2426382	Br.Nr.: S13 BAB A1 Km 148,597 Fahrtr.W-O
4.2426383	Br.Nr.: S18 BAB A1 Km 141,65 Fahrtr. W-O
4.2426384	Br.Nr.: ST59 Stützmauer Autobahnkreuz HH-Stüd
4.2426385	Br.Nr.: L21 LSW A1 K 23.720a
4.2426386	Br.Nr.: S166 B434 Hamburger Straße Fahrtrichtung S-N
4.2426387	Br.Nr.: S165 B4/B75 Veddeler Brückenstr.N-S
4.2426388	Br.Nr.: L22 LSW A1 West/beidseitig Glinder Au
4.2426389	Br.Nr.: L23 LSW A1 K 23.819a
4.2426390	Br.Nr.: L24 LSW A1 K 23.820a
4.2426391	Br.Nr.: S17 BAB A1 Km 142,6 Fahrtr. W-O
4.2426392	Br.Nr.: ST38 A1/B5, (südl. B5)
4.2426393	Br.Nr.: S8 BAB A1 Km 153,2 Fahrtr. S-N
4.2426395	Br.Nr.: S9 BAB A1 Km 150,9 Fahrtr. W-O/O-W
4.2426398	Br.Nr.: S14 BAB A1 Km 145,4 Fahrtr.W-O
4.2426399	Br.Nr.: ST37 A1/B5, Block 1+2 (Ostseite)
4.2426400	Br.Nr.: S20 BAB A1 Km 141,36 Fahrtr. O-W
4.2426401	Br.Nr.: ST44 P-Platz, Carat-Hotel, Gabionenwand
4.2426402	Br.Nr.: S10 BAB A1 Km 150,31 Fahrtr.W-O/O-W
4.2426403	Br.Nr.: ST32 A1/B5, K 23.619 (Ostseite)
4.2426404	Br.Nr.: ST31 A1/B5, Block 1+2+3 (Westseite)
4.2426405	Br.Nr.: S11 BAB A1 Km 149,978 Fahrtr.W-O
4.2426407	Br.Nr.: ST36 A1/B5,Block 1b-5 (Ostseite)???
4.2426408	Br.Nr.: S132 BAB A255 Zufahrt von der A1 O-W, BAB KM 2,58
4.2426409	Br.Nr.: S139 B 5 (Km 3,326) Fahrtr. O-W
4.2426410	Br.Nr.: S138 B 5 (Km 4,910) Fahrtr. W-O
4.2426411	Br.Nr.: S137 B 5 (Km 1,396) Fahrtr. O-W
4.2426412	Br.Nr.: S136 B 5 (Km 1,13) Fahrtr. W-O
4.2426413	Br.Nr.: S135 BAB A25 Km 0,685 Fahrtr. O-W
4.2426414	Br.Nr.: L25 An der Glinder Au / LSW Ostseite
4.2426415	Br.Nr.: S133 BAB A255 Zufahrt von der A1 O-W, BAB KM 2,33
4.2426416	Br.Nr.: S142 B4 Amsinckstraße Fahrtrichtung O-W
4.2426417	Br.Nr.: S131 BAB A255 ca. 150m hinter Br. 551 N-S, BAB KM 2,45
4.2426418	Br.Nr.: S130 BAB A255 Höhe Deponie Georgswerder
4.2426419	Br.Nr.: S129 BAB A255 Höhe Georgswerder Wetteren N-S, BAB KM 1,6
4.2426420	Br.Nr.: S128 BAB A255 Höhe Warlimontweg N-S, BAB KM 0,89
4.2426421	Br.Nr.: S127 BAB A255 bei L32 Veddeler Brückenstr. N-S, KM 0,22
4.2426422	Br.Nr.: S126 BAB A255 Auswurf Neunhäuser Damm S-N, BAB Km 0,4
4.2426423	Br.Nr.: S22 BAB A1 Km 142,375 Fahrtr. O-W
4.2426424	Br.Nr.: S143 B4/B75 Billhorner Brückenstr. S-N
4.2426425	Br.Nr.: L29 Umgehung Veddel A 255
4.2426426	Br.Nr.: L30 LSW B5 Bergedorfer Straße Nordseite
4.2426427	Br.Nr.: S21 BAB A1 Km 141,89 Fahrtr. O-W
4.2426428	Br.Nr.: S146 Ring 1 Klosterwall Fahrtrichtung S-N
4.2426429	Br.Nr.: S145 Ring 1 Klosterwall Fahrtrichtung N-S
4.2426430	Br.Nr.: S140 B 5 (Km 1,868) Fahrtr. W-O
4.2426431	Br.Nr.: S144 B4/B75 Neue Elbbrücke S-N
4.2426432	Br.Nr.: S141 B4 U-Bahn Messberg Fahrtrichtung W-O
4.2426433	Br.Nr.: S19 BAB A1 Km 141,45 Fahrtr. W-O
4.2426434	Br.Nr.: 39 Neue Elbbrücke
4.2426435	Br.Nr.: 529 Sechslingspforte (Geh- u. Radwegtunnel)
4.2426436	Br.Nr.: 530 Schwanenwik (Geh- u. Radwegtunnel)
4.2426438	Br.Nr.: T583 Deichtortunnel



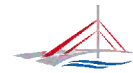
Aktenzeichen	Akttitel
4.2426439	Br.Nr.: 25 Große Brandshofer Schleuse
4.2426440	Br.Nr.: T599 Wandsbeker Rathaustunnel
4.2426441	Br.Nr.: 26 Kleine Brandshofer Schleuse
4.2426442	Br.Nr.: 34 Zweite Heidenkampbrücke
4.2426443	Br.Nr.: T584 Wallringtunnel
4.2426444	Br.Nr.: 537 Schleemer Bach / B5
4.2426445	Br.Nr.: T1451 Steinstrasse (U-Bahn)
4.2426446	Br.Nr.: T1456 Hauptbahnhof-NORD (U-Bahn)
4.2426447	Br.Nr.: T1454 Burgstraße (U-Bahn)
4.2426448	Br.Nr.: T1453 Wandsbek Markt (U-Bahn)
4.2426449	Br.Nr.: 271 Stadthallenbrücke
4.2426450	Br.Nr.: T1452 Lübecker Str. Tunnelkreuz Mühlendamm/Steinhauerd.
4.2426451	Br.Nr.: 1408 Wandsbeker Allee (Gehwegtunnel)
4.2426452	Br.Nr.: T1373 Rennbahnstraße (Gehwegtunnel)
4.2426453	Br.Nr.: 19 Bramfelder Brücke
4.2426454	Br.Nr.: 174 Arndtstraßenbrücke
4.2426455	Br.Nr.: 173 Grillparzerbrücke
4.2426455-P11507	Br.Nr.: 173 Grillparzerbrücke - Grundinstandsetzung -
4.2426456	Br.Nr.: FG527 Elbpark Entenwerder / Haken
4.2426457	Br.Nr.: 600 Robert-Schuman-Brücke
4.2426458	Br.Nr.: 452 Schlenzigstraße
4.2426459	Br.Nr.: 107 Billhorner Deich
4.2426460	Br.Nr.: 17A Hohenfelder Brücke nordwestliche
4.2426461	Br.Nr.: 164A Altmanbrücke östl.
4.2426462	Br.Nr.: L92 Jenfeld BAB 24 Südseite westl. der AS HH Jenfeld
4.2426463	Br.Nr.: L93 Jenfeld BAB 24 AS HH Jenfeld Rampe 2
4.2426464	Br.Nr.: L94 Jenfeld BAB 24 Nordseite westl. AS HH Jenfeld
4.2426465	Br.Nr.: L95 Jenfeld BAB 24 Nordseite AS HH Jenfeld
4.2426466	Br.Nr.: L96 Jenfeld BAB 24 Nordseite Jenfelder Bach L 96
4.2426467	Br.Nr.: L97 Bauerbergweg nördlich B 5 Rifa West
4.2426468	Br.Nr.: L98 Horner Rampe Süd u. Wests. B 5
4.2426469	Br.Nr.: 886 HH AK Moorfleet
4.2426470	Br.Nr.: ST61 HH AK Moorfleet Stützwand
4.2426471	Br.Nr.: L99 LSW Rampe 15 Nord
4.2426472	Br.Nr.: L100 BAB A1 Ak HH-Südost LSW Rampe 3 Nordseite
4.2426473	Br.Nr.: ST62 Moorfleet Stützwand Rampe 4 nördlich der BAB 1
4.2426474	Br.Nr.: 887 Moorfleet AK HH- Südost Rampe 4
4.2426475	Br.Nr.: L101 Moorfleeter Trog West / Nordseite Lärmschutzwand
4.2426476	Br.Nr.: L102 Moorfleeter Trog Ost / Nordseite
4.2426477	Br.Nr.: L103 Moorfleeter Trog Ost / Südseite
4.2426478	Br.Nr.: L104 Billwerder Billdeich nordwestlich BAB A1
4.2426479	Br.Nr.: FG511 Brücke über die Bille an der BAB 1
4.2426480	Br.Nr.: FG560 Ahrensburger Straße über die Rahlau
4.2426481	Br.Nr.: FG561 Brücke 2, Überführung eines Weges über die Rahlau
4.2426482	Br.Nr.: Bereich-6 Entwässerungsanlagen - Billstedt/Horn/Moorfleet
4.2426483	Br.Nr.: F566 St. Annenfleetbrücke
4.2426489	Br.Nr.: S276 Heidenkampsweg Richtung Elbbrücken bei km 10+830
4.2426490	Br.Nr.: S277 Amsinckstraße RVZ 157-4
4.2426491	Br.Nr.: S246 Streckenbeeinflussungsanlage SBA 25.52
4.2426492	Br.Nr.: S247 Streckenbeeinflussungsanlage SBA 25.53
4.2426493	Br.Nr.: S248 Streckenbeeinflussungsanlage SBA 01.76



Aktenzeichen	Aktentitel
4.2426494	Br.Nr.: S249 Streckenbeeinflussungsanlage SBA 01.15 / 01.75
4.2426495	Br.Nr.: S250 Streckenbeeinflussungsanlage SBA 01.16 / 01.74
4.2426496	Br.Nr.: S251 Streckenbeeinflussungsanlage SBA 01.73
4.2426497	Br.Nr.: S252 Streckenbeeinflussungsanlage SBA 01.17
4.2426498	Br.Nr.: S253 Streckenbeeinflussungsanlage SBA 01.72
4.2426499	Br.Nr.: S254 Streckenbeeinflussungsanlage SBA 01.71
4.2426600	Br.Nr.: S280 Billwerder Billdeich VZB 01
4.2426601	Br.Nr.: S281 Moorfleet VZB 02
4.2426602	Br.Nr.: S282 HH-Moorfleet VZB 03 vor Ausfahrt Rifa. Lübeck
4.2426603	Br.Nr.: S283 Moorfleet Ausfahrt Rampe R11 / VZB 04
4.2426604	Br.Nr.: S284 Amadus -Stubbe-Str.HH-Moorfleet VZB 05
4.2426605	Br.Nr.: S285 Moorfleet Andreas - Meier Str. VZB 06
4.2426606	Br.Nr.: S286 Moorfleet Andreas Meier Str. VZB 07
4.2426607	Br.Nr.: S287 Moorfleet Rampe R 14 / VZB 08
4.2426608	Br.Nr.: S288 Moorfleet VZB 09
4.2426609	Br.Nr.: S289 HH-Südost / VZB 10
4.2426610	Br.Nr.: S290 HH-Südost VZB 11
4.2426611	Br.Nr.: S291 HH-Südost Rampe 4 / VZB 12
4.2426612	Br.Nr.: S292 HH-Moorfleet VZB 13
4.2426613	Br.Nr.: S293 Holzhafengraben östl. Rifa. Lübeck / VZB 14
4.2426614	Br.Nr.: S294 HH-Süd Rifa. Lübeck VZB 15
4.2426615	Br.Nr.: S295 Moorfleet A1 Ausfahrt Rifa Bremen VZB 16
4.2426616	Br.Nr.: S296 Moorfleet km 147,900 VZB 17
4.2426617	Br.Nr.: S297 Moorfleet km 144,990 VZB 18
4.2426618	Br.Nr.: S298 Moorfleet km 145,450 VZB 19
4.2426619	Br.Nr.: T1480 Sonnenweg Trogbauwerk
4.2426620	Br.Nr.: T1481 Tonndorfer Hauptstraße
4.2426621	Br.Nr.: 888 Baakenbrücken
4.2426622	Br.Nr.: 898 Zweibrückenstraße / Freihafenbrücke West
4.2426623	Br.Nr.: 909 Holländischbrookfleetbrücke
4.2426624	Br.Nr.: 910 Wandrahmsfleetbrücke
4.2426625	Br.Nr.: 912 Poggenmühlenbrücke
4.2426626	Br.Nr.: 914 Oberhafenbrücke
4.2426627	Br.Nr.: 915 Busanbrücke
4.2426628	Br.Nr.: F916 Ericusbrücke
4.2426629	Br.Nr.: F551 Wandrahmsteg
4.2426630	Br.Nr.: 919 Oberbaumbrücke
4.2426631	Br.Nr.: S299 Horner Kreisel
4.2426632	Br.Nr.: F556 Museumsbrücke über den Brooktorhafen
4.2426633	Br.Nr.: 921 Shanghaibrücke
4.2426634	Br.Nr.: F563 Bahngraben Allermöhe
4.2426636	Br.Nr.: F14 Osterbekbrücke (vorläufig)
4.2426637	Br.Nr.: S255 B4/B75 Billhorner Brückenstraße S-N
4.2426639	Br.Nr.: S309 BAB A1 km 148,364 Rifa N-S
4.2426640	Br.Nr.: S310 BAB A1 km 150,050 Rifa N-S
4.2426641	Br.Nr.: S311 BAB A1 km 151,170 Rifa N-S
4.2426642	Br.Nr.: S312 BAB A1 km 151,790 Rifa N-S
4.2426643	Br.Nr.: S313 BAB A1 km 152,905 Rifa N-S und S-N
4.2426644	Br.Nr.: S322 BAB A1 km 153,460 Rifa S-N
4.2426645	Br.Nr.: S323 BAB A1 km 152,600 Rifa S-N
4.2426646	Br.Nr.: S324 BAB A1 km 151,195 Rifa S-N
4.2426647	Br.Nr.: S325 BAB A1 km 150,036 Rifa S-N



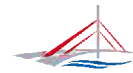
Aktenzeichen	Aktentitel
4.2426648	Br.Nr.: S326 BAB A1 km 148,716 Rifa S-N
4.2426653	Br. Nr.: 932 Dratelnstraße
4.2426655	Br.Nr.: T6 Hammer Straße Trogbauwerk
4.2426663	Br.Nr.: ST12 Glockengießerwall, Stützwand
4.2426991	Br.Nr.: 3024 Uferwände Stadtparksee
4.2426992	Br.Nr.: 3027 Stützwände entlang der Rahlau
4.2426993	Br.Nr.: 3028 LSW Ortsumgehung Barsbüttel
4.2426994	Br.Nr.: 3029 Stützwände Hafencity / Ost
4.2426997	Br.Nr.: 3012 Schiffbeker Weg Anschluß zur Rampe 2
4.2426998	Br.Nr.: 3005 Lärmschutzwand Nord (B5) Dorfanger Boberg
4.2427	Lohbrücke
4.2427001	Br.Nr.: 1325 Stellaustieg
4.2427002	Br.Nr.: 541 Bergedorfer Straße (Geh- u. Radwegtunnel)
4.2427003	Br.Nr.: FG139 Unfallkrankenhaus Boberg SW
4.2427004	Br.Nr.: FG357 An der Bojewiese nordwestlich / Bille
4.2427005	Br.Nr.: 274 Bojendammbrücke / Bille
4.2427006	Br.Nr.: FG356 Walter-Hammer-Weg, Unfallkrankenhaus SO
4.2427007	Br.Nr.: FG355 Bergedorfer Str. W /Ladenbek
4.2427008	Br.Nr.: 524 Ladenbeker-Furtweg-Brücke
4.2427009	Br.Nr.: FG354 Leuschnerstraße westl. / Bornmühlenbach
4.2427010	Br.Nr.: FG348 Plettenbergstraße östlich / Bornmühlenbach
4.2427011	Br.Nr.: FG347 Plettenbergstr. NO/Bornmühlenbach
4.2427012	Br.Nr.: FG346 Plettenbergstraße NO / Rückhaltebecken
4.2427013	Br.Nr.: FG352 Havighorster Weg NO / Entwässerungs-Graben
4.2427014	Br.Nr.: FG401 Binnenfeldredder südlich / Bornmühlenbach
4.2427015	Br.Nr.: FG402 Leuschnerstraße östlich / Zulauf Teich
4.2427016	Br.Nr.: FG403 Stormarnhöhe westlich / Bornmühlenbach
4.2427017	Br.Nr.: FG404 Bornmühlenweg nördlich / Bornmühlenbach
4.2427018	Br.Nr.: FG353 Chrysantherstraße nördl. / Zulauf Bille
4.2427019	Br.Nr.: F201 Wassermannsweg
4.2427020	Br.Nr.: F200 Goerdeler-Strasse SÜD
4.2427021	Br.Nr.: F199 Goerdeler-Strasse NORD
4.2427022	Br.Nr.: FG548 Kösterrodenweg über Stellau / Grenze HH/SH
4.2427299	Br.Nr.: 3004 Reinbeker Redder
4.2524	Fischbek
4.2524002	Br.Nr.: 1028 Cuxhavener Straße / Fischbek
4.2525	Harburg
4.2525001	Br.Nr.: 633 Talbrücke Mühlenbach
4.2525002	Br.Nr.: 635 Marmstorfer Poststraße
4.2525003	Br.Nr.: FG443 Klgv.771 Mimosenweg / Grüner-Damm-Graben
4.2525004	Br.Nr.: 636 Bremer Straße
4.2525005	Br.Nr.: FG442 Klgv.771 Lilienweg / Grüner-Damm-Graben
4.2525006	Br.Nr.: 637 Vahrendorfer Stadtweg / A7
4.2525007	Br.Nr.: 660 Autobahndreieck HH-SW
4.2525008	Br.Nr.: F174 Wanderweg-BAB-WUH
4.2525009	Br.Nr.: 638 Geisterpfad
4.2525010	Br.Nr.: 639 Ehestorfer Weg
4.2525011	Br.Nr.: FG439 Klgv.771 Asternweg West / Grüner-Damm-Graben
4.2525012	Br.Nr.: F175 Martensbahn
4.2525013	Br.Nr.: 458 Junkersbrücke / Francoperstraße
4.2525014	Br.Nr.: 640 A7 / Schießbahn
4.2525015	Br.Nr.: 817 Wirtschaftswegbrücke über den Gehegegraben



Aktenzeichen	Aktentitel
4.2525016	Br.Nr.: 641 Kuhtrift / Schießbahn
4.2525017	Br.Nr.: 642 AS Hamburg-Heimfeld
4.2525018	Br.Nr.: 461 Brandsche Brücke
4.2525019	Br.Nr.: 737 Georg-Heyken-Straße / Dubbengraben
4.2525020	Br.Nr.: 643 Stader Straße
4.2525021	Br.Nr.: 670 Waltershofer Straße / Landscheide
4.2525022	Br.Nr.: 644 Hafenbahngleise
4.2525023	Br.Nr.: 645 Moorburger Hinterdeich
4.2525024	Br.Nr.: 1385 Moorburg Schöpfwerk
4.2525025	Br.Nr.: 646 Moorburger Elbdeich
4.2525026	Br.Nr.: 746 Maretstraße
4.2525027	Br.Nr.: 664 Unterführung Forstweg
4.2525029	Br.Nr.: 663 Rampe zur B 75
4.2525030	Br.Nr.: 662 Eißendorfer Waldweg
4.2525031	Br.Nr.: 661 Vahrendorfer Stadtweg
4.2525032	Br.Nr.: 1140 Heykenstieg Moorburger Landscheide Heykenstieg
4.2525033	Br.Nr.: 790 Moorburger Hinterdeich / Auslaßgraben Absetzteich
4.2525034	Br.Nr.: F477 Fußgängerbrücke über den Gehegegraben
4.2525035	Br.Nr.: 791 Moorburger Hinterdeich / Einlaßgraben Absetzteich
4.2525036	Br.Nr.: 1433 Fürstenmoor Damm / DULA zum Fürstenmoorgraben
4.2525037	Br.Nr.: 747 Harburg-Hochstraße (Fischbauchbrücke)
4.2525038	Br.Nr.: 463 Moorburger Kirchdeich
4.2525039	Br.Nr.: 1186 Moorburger Kirchdeich / Obenburger Schleusengraben
4.2525040	Br.Nr.: 785 Moorburger Elbdeich / Hafenbahn
4.2525041	Br.Nr.: 748 Großmoordamm Überführung A253
4.2525042	Br.Nr.: 1437 Moorwettern-Rampe 2
4.2525043	Br.Nr.: T1464 Moorstieg
4.2525044	Br.Nr.: 668 Marienstraße (Gehwegtunnel)
4.2525045	Br.Nr.: 749 Neuländer Straße
4.2525046	Br.Nr.: 1435 Neue Moorwettern
4.2525047	Br.Nr.: F229 Rathauswettern
4.2525048	Br.Nr.: T750 Trogbauwerk unter DB A253
4.2525049	Br.Nr.: FG450 Klqv.718 Wollkaemmerei
4.2525050	Br.Nr.: 1465 Fürstenmoor
4.2525051	Br.Nr.: 751 Neuländer Hauptdeich
4.2525052	Br.Nr.: 752 Europabrücke / Neue Süderelbbr.
4.2525053	Br.Nr.: 753 König-Georg-Deich
4.2525054	Br.Nr.: 536 Hannoversche Straße (S-Bahn Harburg)
4.2525055	Br.Nr.: T742 Süderelbebogen Trogbauwerk
4.2525056	Br.Nr.: 454 Kornweide
4.2525057	Br.Nr.: 1151 Wilhelmsb.Reichsstr./Hauland
4.2525058	Br.Nr.: 1348 An der Falkenbek
4.2525059	Br.Nr.: 1030 Cuxhavener Strasse/Scheidebach
4.2525060	Br.Nr.: 1391 In de Krümm / Scheidebach
4.2525061	Br.Nr.: 669 Waltershofer Straße
4.2525062	Br.Nr.: 1388 Waltershofer Straße / Dubbengraben
4.2525063	Br.Nr.: 696 Kurdamm nordwestlich
4.2525064	Br.Nr.: 797 Heykenaukamp / Dubbengraben
4.2525065	Br.Nr.: 1459 Ellernweg / Fürstenmoorgraben
4.2525066	Br.Nr.: 1458 Fürstenmoorgraben / Hafenbahn
4.2525067	Br.Nr.: 787 Fürstenmoordamm / Hafenbahn
4.2525068	Br.Nr.: 786 Fürstenmoordamm / Abzugsgraben Harburg



Aktenzeichen	Aktentitel
4.2525069	Br.Nr.: 1441 Moorburger Bogen / Abzugsgraben
4.2525070	Br.Nr.: 1394 Buxtehuder Straße (Gehwegtunnel)
4.2525071	Br.Nr.: 698 Moorburger Bogen / DB
4.2525072	Br.Nr.: T1467 Altwiedenthaler Straße
4.2525073	Br.Nr.: 1436 Moorwettern Neuländer Strasse
4.2525074	Br.Nr.: 736 Seehafenbrücke
4.2525075	Br.Nr.: 755 Kornweide West
4.2525076	Br.Nr.: 1171 Wilh.R.Str/Kuck.Brack
4.2525077	Br.Nr.: 1439 Schlachthofstraße / Neuländer Moorwettern
4.2525078	Br.Nr.: 1440 Bostelbeker Damm / Radelandgraben
4.2525079	Br.Nr.: 1445 Am Aschenland / Langer Torfgraben
4.2525080	Br.Nr.: 392 Nartenstrasse
4.2525081	Br.Nr.: 394 Alte Harburger Elbbrücke
4.2525082	Br.Nr.: 395 Brücke des 17.Juni
4.2525083	Br.Nr.: FG438 Klgv.771 Asternweg Ost / Grüner-Damm-Graben
4.2525084	Br.Nr.: F153 Kuckuckshorn-Brackstraße (Delta Brücke)
4.2525085	Br.Nr.: FG474 Aussenmühlenteich/Steg
4.2525086	Br.Nr.: FG445 Stadtpark Harburg/Aussenmühlenteich
4.2525087	Br.Nr.: 371 Hohe Straße
4.2525088	Br.Nr.: 741 Hohe Straße - Gehwegunterführung
4.2525089	Br.Nr.: FG446 Hastedtplatz NÖRDL.
4.2525090	Br.Nr.: F130 Buxtehuder Straße
4.2525091	Br.Nr.: FG440 Klgv.771 Asternweg Ost / Grüner-Damm-Graben
4.2525092	Br.Nr.: FG455 Aussenmühlenweg Süd / Mühlenbach
4.2525093	Br.Nr.: F205 Sinstorfer Weg
4.2525094	Br.Nr.: F214 Milchgrund
4.2525095	Br.Nr.: F222 Süderelbebogen / Brücke parallel zur S-Bahn
4.2525096	Br.Nr.: F223 Ackerweg P+R Zufahrt Neugraben
4.2525097	Br.Nr.: 1400 Karnappschleuse / Seevekanal
4.2525098	Br.Nr.: 549 Seevestraße
4.2525099	Br.Nr.: 531 Buxtehuder Brücke
4.2525100	Br.Nr.: 527 Hannoversche Brücke
4.2525101	Br.Nr.: 376 Moorstraßenbrücke
4.2525102	Br.Nr.: 773 Busplattform Bahnhof Harburg
4.2525103	Br.Nr.: 768 Walter-Dudek-Brücke
4.2525104	Br.Nr.: F228 Moses-Mendelssohn-Brücke
4.2525105	Br.Nr.: F230 Bahnhofsvorplatz Neugraben
4.2525106	Br.Nr.: 373 Schlachthofbrücke
4.2525107	Br.Nr.: 372 Winsener Brücke
4.2525108	Br.Nr.: F231 Gehwegbrücke Bahnhofsvorplatz
4.2525109	Br.Nr.: 777 Großmoordamm (Fußgängerunterführung)
4.2525110	Br.Nr.: F232 Hohe Straße / Umgehung Harburg
4.2525111	Br.Nr.: 1397 Georg-Wilhelm-Straße / Fiskalische Wettern
4.2525112	Br.Nr.: F258 Heykenaukamp / Dubbengraben
4.2525113	Br.Nr.: F268 Moorburger Landscheide östl.
4.2525114	Br.Nr.: 1144 Am Frankenberg
4.2525115	Br.Nr.: FG441 Klgv.771 Fasanenweg / Forstheilgraben
4.2525116	Br.Nr.: 634 Maldfeldstraße
4.2525117	Br.Nr.: 1057 Sinstorfer Kirchweg
4.2525118	Br.Nr.: F269 Moorburger Landscheide WESTL.
4.2525119	Br.Nr.: FG461 Mengestraße südlich / Friedhof
4.2525120	Br.Nr.: T1468 Hausbrucher Bahnhofstraße



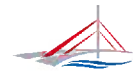
Aktenzeichen	Aktentitel
4.2525121	Br.Nr.: T1466 Frankoper Straße
4.2525122	Br.Nr.: T666 Wilstorfer Straße / Rieckhoffstraße
4.2525123	Br.Nr.: T1463 Neuwiedenthal S-Bahn Ost
4.2525124	Br.Nr.: S40 BAB A7 Km 166,347 Fahrtr. S-N
4.2525125	Br.Nr.: S39 Heimfeld Ausfahrt Rifa Nord
4.2525126	Br.Nr.: S38 BAB A7 Km 168,337 Fahrtr. S-N
4.2525127	Br.Nr.: S37 Heimfeld Ausfahrt 1000m Rifa Nord
4.2525128	Br.Nr.: S36 BAB A7 Km 172,137 Fahrtr. S-N
4.2525129	Br.Nr.: S95 Marmstorf Ausfahrt Rifa-Süd
4.2525130	Br.Nr.: S41 BAB A7 Km 165,807 Fahrtr. S-N
4.2525131	Br.Nr.: S134 BAB A261 Km 2,050 Fahrtr. S-N
4.2525132	Br.Nr.: S113 BAB A253 Km 1,563 Fahrtr. S-N
4.2525133	Br.Nr.: S93 BAB A7 Km 169,942 Fahrtr. N-S
4.2525134	Br.Nr.: S114 BAB A253 Km 2,346 Fahrtr. S-N
4.2525135	Br.Nr.: S115 BAB A253 Km 3,350 Fahrtr. S-N
4.2525136	Br.Nr.: S116 BAB A253 Km 4,404 Fahrtr. S-N
4.2525137	Br.Nr.: S117 BAB A253 Km 3,06 Fahrtr. N-S
4.2525138	Br.Nr.: ST17 Sportplatz Außenmühle
4.2525139	Br.Nr.: S119 BAB A253 Km 1,457 Fahrtr. N-S
4.2525140	Br.Nr.: S112 BAB A253 Km 1,094 Fahrtr. S-N
4.2525141	Br.Nr.: S147 B73 Stader Straße Fahrtrichtung 0-W
4.2525142	Br.Nr.: F224 Seeveplatz / Seevekanal
4.2525143	Br.Nr.: L19 Ehestorfer Weg(Harb.Berge)
4.2525144	Br.Nr.: L18 Immissionsschutzwand Harburger Berge
4.2525145	Br.Nr.: L16 Wetterstraße
4.2525146	Br.Nr.: S175 BAB A7 AS Heimfeld Fahrtr.N-S/S-N
4.2525148	Br.Nr.: S118 BAB A253 Km 2,246 Fahrtr. N-S
4.2525149	Br.Nr.: ST27 Moorburger Landscheide unter Br.645 Moorburger Landscheide
4.2525150	Br.Nr.: ST19 Bei den Kleingärten Bei den Kleingärten / Umgehung Harburg B4/B75-A253
4.2525151	Br.Nr.: S244 Verkehrszeichenbrücke BAB A261 km1,482 Fahrtr. S-N
4.2525152	Br.Nr.: S243 Verkehrszeichenbrücke BAB A7 km171,330 Fahrtr. S-N
4.2525153	Br.Nr.: S242 Verkehrszeichenbrücke BAB A7 km169,963 Fahrtr. S-N
4.2525154	Br.Nr.: S241 Verkehrszeichenbrücke BAB A7 km168,630 Fahrtr. S-N
4.2525155	Br.Nr.: S240 Verkehrszeichenbrücke BAB A7 km166,148 Fahrtr. S-N
4.2525156	Br.Nr.: S87 BAB A7 Km 164,871 Fahrtr.N-S
4.2525157	Br.Nr.: S88 BAB A7 Km 165,371 Fahrtr.N-S
4.2525158	Br.Nr.: S89 BAB A7 Km 166,427 Fahrtr.N-S
4.2525159	Br.Nr.: S90 Heimfeld Ausfahrt Rifa Süd
4.2525160	Br.Nr.: S91 BAB A7 Km 168,377 Fahrtr.N-S
4.2525161	Br.Nr.: S92 BAB A7 Km 169,417 Fahrtr. N-S
4.2525162	Br.Nr.: S94 BAB A7 Km 170,447 Fahrtr. N-S
4.2525163	Br.Nr.: L84 Marmstorfer Poststraße LSW
4.2525165	Br.Nr.: L86 Rasthof Harburger Berge LSW LSW Marmstorf
4.2525166	Br.Nr.: L87 Hittfelder Straße LSW
4.2525167	Br.Nr.: L88 Hittfelder Straße bis Landesgrenze
4.2525168	Br.Nr.: S239 Verkehrszeichenbrücke BAB A7 km164,865 Fahrtr. S-N
4.2525176	Br.Nr.: T743 Geutensweg Trogbauwerk
4.2525177	Br.Nr.: F542 Kuckuckshorn am Mahlbusen 1
4.2525178	Br.Nr.: F543 Kuckuckshorn am Mahlbusen 2
4.2525179	Br.Nr.: F544 Kuckuckshorn am Mahlbusen 3a
4.2525180	Br.Nr.: F545 Kuckuckshorn am Mahlbusen 3b



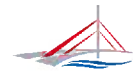
Aktenzeichen	Aktentitel
4.2525181	Br.Nr.: T1477 Neuwiedentaler Straße / Waltershofer Bahn
4.2525182	Br.Nr.: F546 Großer Schippsee / Karnapp (Channel-Tower)
4.2525183	Br.Nr.: S302-A Fleestedt AS Seevetal-Fleestedt 900m
4.2525184	Br.Nr.: Bereich-3 Entwässerungsanlagen - Moorburg/Harburg/Marmstorf
4.2525185	Br.Nr.: L107 LSW u. Stützwände IGS Ost - B4/75 West 0+860-2+260
4.2525186	Br.Nr.: FG574 IGS Wasserwelten 1
4.2525188	Br.Nr.: FG576 IGS Wasserwelten 2
4.2525189	Br.Nr.: 45 Lotsekanalklappbrücke
4.2525190	Br.Nr.: F24 Holzhafen Klappbrücke
4.2525191	Br.Nr.: 46 Östliche Bahnhofskanalklappbrücke
4.2525192	Br.Nr.: 47 Bauwerksanme : Westliche Bahnhofskanalklappbrücke
4.2525193	Br.Nr.: F25 Drehbrücke Lotsekanal
4.2525194	Br.Nr.: F562 Brücke Neuländer Moorwettern zum Kompetenzzentrum
4.2525195	Br.Nr.: S307 NBA_1 BAB A7 km 168+900 Fahrtr. N-S
4.2525196	Br.Nr.: S308 NBA_2 BAB A7 km 169+740 Fahrtr. N-S
4.2525197	Br.Nr.: 3046 S20.7 Steg IGS östl. Mahlbussen
4.2525198	Br.Nr.: 3047 S40.11 Steg IGS westl. am Kükenbrack
4.2525592	Br.Nr.: 3030 Lärmschutzwände im Bereich Harburg
4.2525593	Br.Nr.: 3018 Hamburg Wilstorf Ks 4256 bei Km 0,212
4.2525594	Br.Nr.: 3016 Hamburg Wilstorf Ks 2399 bei km 0,868
4.2525596	Br.Nr.: 3011 Phoenix-Center, Terrassenanlage mit Uferbefestigung
4.2525597	Br.Nr.: 3010 Phoenix-Center, Stützwände
4.2525598	Br.Nr.: 3009 Phoenix-Center, Treppenanlage
4.2526	Neuland / Marschlande
4.2526001	Br.Nr.: 1011 Hauptwettern
4.2526002	Br.Nr.: 488 Großmoordamm Moorwettern
4.2526003	Br.Nr.: 487 Fünfhausener Landweg
4.2526004	Br.Nr.: 142 Hofschläger Deich
4.2526005	Br.Nr.: 143 Ochsenwerder Landstraße
4.2526006	Br.Nr.: 486 Neuländer Wettern
4.2526007	Br.Nr.: 485 Neuländer Elbdeich
4.2526008	Br.Nr.: 484 Süderelbbrücke
4.2526009	Br.Nr.: 146 Landscheidewegbrücke 1
4.2526010	Br.Nr.: 147 Landscheidewegbrücke 2
4.2526011	Br.Nr.: 482 Stillhorner Weg
4.2526012	Br.Nr.: 148 Fersenweg
4.2526013	Br.Nr.: 156A Reitdeich Reitschleusenbrücke
4.2526014	Br.Nr.: 1009 Stillhorner Wettern
4.2526015	Br.Nr.: 157 Mittlerer Landweg Brücke
4.2526016	Br.Nr.: 160 Süderquerweg
4.2526017	Br.Nr.: 277 Ochsenwerder Norderdeich
4.2526018	Br.Nr.: 1008 Rethwettern
4.2526019	Br.Nr.: 1007 Höder Wettern
4.2526020	Br.Nr.: 1006 Neue Höder Wettern
4.2526021	Br.Nr.: 477 Siedenfelder Weg / A1 Siedenfelder Weg/A1
4.2526022	Br.Nr.: 278 Oortkatenweg nördlich
4.2526023	Br.Nr.: 1005 Jenerseite Wettern
4.2526024	Br.Nr.: 475 Jenerseitedeich BAB 1
4.2526025	Br.Nr.: 1427 Moorfleeter Pumpwerksgraben
4.2526026	Br.Nr.: 706 Hauptentwässerungsgraben



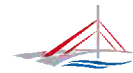
Aktenzeichen	Aktentitel
4.2526027	Br.Nr.: 283 Allermöhe Kirchenbrücke
4.2526028	Br.Nr.: 708 Eichbaumbrücke
4.2526029	Br.Nr.: 367 Wasmerstraße
4.2526030	Br.Nr.: 709 Allermöher Pumpwerksgraben
4.2526031	Br.Nr.: 712 Allermöher Deich Nr.145
4.2526032	Br.Nr.: 713 Allermöher Deich Nr.317
4.2526033	Br.Nr.: 420A Hermann-Keesenberg-Brücke
4.2526034	Br.Nr.: 507 Wagenwerkweg
4.2526035	Br.Nr.: 509 Vorderkampbrücke / Seevekanal
4.2526036	Br.Nr.: 517 Beim Avenberg
4.2526037	Br.Nr.: F217 Wilhelm-Strauss-Weg
4.2526038	Br.Nr.: 623 Neuländer Straße
4.2526039	Br.Nr.: 624 Neuländer Weg
4.2526040	Br.Nr.: 673 Karl-Arnold-Ring / Kirchdorfer Wettern
4.2526041	Br.Nr.: 674 Kirchdorfer Damm
4.2526042	Br.Nr.: 675 Karl-Arnold-Ring / Kirchdorfer Wettern
4.2526043	Br.Nr.: 676 Ottensweide / Kirchdorfer Wettern
4.2526044	Br.Nr.: 677 Stübenhofer Weg / Kirchdorfer Wettern
4.2526045	Br.Nr.: 678 Karl-Arnold-Ring / Neuer Brausielgraben
4.2526046	Br.Nr.: 679 Karl-Arnold-Ring / Erlerring
4.2526047	Br.Nr.: Bereich-4 Entwässerungsanlagen-Neuland/Allermöhe/Wilhelmsbur
4.2526048	Br.Nr.: 681 Karl-Arnold-Ring SO
4.2526049	Br.Nr.: 682 Sportanlage Kirchdorf / Stübenhofer Wettern
4.2526050	Br.Nr.: 683 Burgweide
4.2526051	Br.Nr.: 684 Sportanlage Kirchdorf / Amtshofwettern
4.2526052	Br.Nr.: 685 Sportanlage Kirchdorf / Rethwettern
4.2526053	Br.Nr.: 686 Sportanlage Kirchdorf / Höder Wettern
4.2526055	Br.Nr.: 699 Marschbahndamm / Spadenländer Sammelgraben
4.2526056	Br.Nr.: 707 Moorfleeter Deich Nr. 359 / Moorfleeter Randgraben
4.2526057	Br.Nr.: L106 Lärmschutz im Bereich Allermöhe und Neu Allermöhe
4.2526058	Br.Nr.: 710 Allermöher Deich NW / Pumpwerk
4.2526059	Br.Nr.: 281 Wulffsbrücke
4.2526060	Br.Nr.: 738 Großmoorkehre
4.2526061	Br.Nr.: 739 Großmoorbogen Feuerwache 31
4.2526062	Br.Nr.: 754 Kornweide / Fiskalische Wettern
4.2526063	Br.Nr.: 756 Zufahrt Kleingärten / Fiskalische Wettern
4.2526064	Br.Nr.: 776 Bei der Windmühle / Mühlenwettern
4.2526065	Br.Nr.: 800 Siedenfelder Weg / Neue Stillhorner Wettern
4.2526067	Br.Nr.: 851 Walter-Becker-Straße/ Entenfleet
4.2526068	Br.Nr.: 852 Otto-Groth-Straße / Entenfleet
4.2526069	Br.Nr.: 853 Felix-Jud-Weg / Allermöher Bahnfleet
4.2526070	Br.Nr.: 854 Felix-Jud-Ring / Fährbuernfleet
4.2526071	Br.Nr.: 855 Felix-Jud-Ring / Kiebitzfleet
4.2526072	Br.Nr.: 856 Felix-Jud-Ring / Reiherfleet
4.2526073	Br.Nr.: 857 Felix-Jud-Ring / Fährbuernfleet (Ost)
4.2526074	Br.Nr.: 858 Margit-Zinke-Straße / Schwanenfleet
4.2526075	Br.Nr.: 861 Stellbrinkweg / Allermöher Bahnfleet
4.2526076	Br.Nr.: 862 Karl-Rüther-Stieg / Allermöher Bahnfleet
4.2526077	Br.Nr.: 863 Otto-Grot-Straße / Reiherfleet
4.2526078	Br.Nr.: 864 Otto-Grot-Straße / Kiebitzfleet
4.2526079	Br.Nr.: 865 Walter-Becker-Straße/ Kiebitzfleet
4.2526080	Br.Nr.: 866 Walter-Rothenburg-Weg / Fährbuernfleet



Aktenzeichen	Aktentitel
4.2526081	Br.Nr.: 867 Adolf-Köster-Damm / Kiebitzfleet
4.2526082	Br.Nr.: 868 Von-Hacht-Weg / Fährburnfleet
4.2526083	Br.Nr.: 869 Wilhelm-Osterhold-Stieg / Reiherfleet
4.2526084	Br.Nr.: 870 Wirtschaftsweg / Allermöher Randfleet
4.2526085	Br.Nr.: 871 AS HH-Neuallermöhe-West (K8a)
4.2526086	Br.Nr.: 872 Werner-Schröder-Straße / Moorfleeter Hauptgraben
4.2526087	Br.Nr.: 874 Siebenbrüderweide / Kuckuckswettern
4.2526088	Br.Nr.: 875 Am Papenbrack / Kornweidenwettern
4.2526089	Br.Nr.: 1052 Ochsenwerder Landstr. / Spadenländer Sammelgraben
4.2526090	Br.Nr.: 1053 Ochsenwerder Landstr.Elversweg
4.2526091	Br.Nr.: 1152 Großer Stackort
4.2526092	Br.Nr.: 1163 Neuenfelder Straße / Mühlenwettern
4.2526093	Br.Nr.: 1194 Rethweg / Mühlenwettern
4.2526094	Br.Nr.: 1195 Wülfskenweg / Mühlenwettern
4.2526095	Br.Nr.: 1196 Koppelstieg / Mühlenwettern
4.2526096	Br.Nr.: 1222 Allermöher Deich
4.2526097	Br.Nr.: 1224 Ochsenwerder Kirchendeich
4.2526098	Br.Nr.: 1226 Reitbrooker Hinterdeich
4.2526099	Br.Nr.: 1365 Kornweide / Brausielgraben
4.2526100	Br.Nr.: 1366 Kornweide / Kirchdorfer Wettern
4.2526101	Br.Nr.: 1371 Fünfhausener Landweg / Großmoorbogen
4.2526102	Br.Nr.: 1372 Großmoordamm / Großmoorbogen
4.2526103	Br.Nr.: 1383 Großmoorbogen / Großmoorbogengraben
4.2526104	Br.Nr.: 1392 Otto-Brenner-Straße / Kinderheim
4.2526105	Br.Nr.: 1393 Otto-Brenner-Straße / Callabrack
4.2526106	Br.Nr.: 1395 Otto-Brenner-Straße / Kornweide
4.2526107	Br.Nr.: 1398 Durchdeich / Nördlicher Kirchwerder Sammelgraben
4.2526108	Br.Nr.: 1413 Rungedamm / Moorfleeter Randgraben
4.2526109	Br.Nr.: 1414 Hans-Duncker-Straße / Moorfleeter Randgraben
4.2526110	Br.Nr.: 1415 Hans-Duncker-Straße / Moorfleeter Hauptgraben
4.2526111	Br.Nr.: 1416 Sietwendenbrücke / Reibrooker Sammelgraben
4.2526112	Br.Nr.: 1417 Marschbahndamm / NO vom Tatenberger Graben
4.2526113	Br.Nr.: 1420 Marschbahndamm/Ochsenw.Sam.Gr.
4.2526114	Br.Nr.: 1423 Marschbahndamm / Kirchwerder Landweg
4.2526115	Br.Nr.: 1424 Marschbahndamm / Mittelste
4.2526116	Br.Nr.: 1431 Rungedamm / Moorfleeter Hauptgraben
4.2526117	Br.Nr.: 1438 Großmoordamm AS Harburg-Mitte
4.2526118	Br.Nr.: 1442 Finkenriek / Kirchdorfer Wettern
4.2526119	Br.Nr.: 1448 Moldauweg / Neue Höden Wettern
4.2526120	Br.Nr.: F19 Brackstraße
4.2526121	Br.Nr.: F266 Bahnhof Wilhelmsburg
4.2526123	Br.Nr.: F485 Vorderkamp/Seevekanal
4.2526124	Br.Nr.: F487 Am Deichdenkmal
4.2526125	Br.Nr.: F498 nördl. Allermöher See / Fährbuernfleet
4.2526126	Br.Nr.: F500 südl. Allermöher See/ Allermöher Randfleet
4.2526127	Br.Nr.: F502 Allermöher Bahnfleet / Von-Moltke-Bogen
4.2526128	Br.Nr.: F503 Allermöhe West / Marktplatz
4.2526129	Br.Nr.: F504 Reiherfleet südl. Otto-Grot-Straße
4.2526130	Br.Nr.: F506 Allermöher Bahnfleet / Südl. Parkplatz EKZ
4.2526131	Br.Nr.: F507 Konrad- Veix Stieg/Allermöher Bahnfleet
4.2526132	Br.Nr.: F508 östl. Felix-Jud-Ring / Fährbuernfleet
4.2526133	Br.Nr.: F509 Ernst- Tichauer Weg/Fährbuernfleet



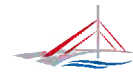
Aktenzeichen	Aktentitel
4.2526134	Br.Nr.: F510 südl. Schule/Fährbuernfleet
4.2526135	Br.Nr.: F512 Konrad-Veix-Stieg/Fährbuernfleet
4.2526136	Br.Nr.: F513 Felix-Jud-Ring südl./ Kiebitzfleet
4.2526137	Br.Nr.: F515 Michael-Pritzl.-Weg Fußgängerbrücke K 76
4.2526138	Br.Nr.: F516 Hainbuchenallee/Schwanenfleet
4.2526139	Br.Nr.: F517 Schwanenfleet/südl. Hainbuchenallee
4.2526140	Br.Nr.: F519 Hainbuchenallee/Reiherfleet
4.2526141	Br.Nr.: F520 Margarete Mrosek Bogen/Reiherfleet
4.2526142	Br.Nr.: F521 Curt-Bär-Weg 66/ Reiherfleet
4.2526143	Br.Nr.: F522 Hainbuchenallee/Kiebitzfleet
4.2526144	Br.Nr.: F523 südlich Adolf Köster Damm
4.2526145	Br.Nr.: F525 Hainbuchenallee/Entenfleet
4.2526146	Br.Nr.: F529 Feldrain / Kuckuckswettern
4.2526147	Br.Nr.: FG375 Fockenweide westlich / Nördlicher Bahngraben
4.2526148	Br.Nr.: FG382 Regattazentrum Dove-Elbe, Brücke Ost
4.2526149	Br.Nr.: FG383 Regattazentrum Dove-Elbe, Brücke West
4.2526150	Br.Nr.: FG388 Beim Bieberhof
4.2526151	Br.Nr.: FG389 Tatenberger Deich 120 östlich
4.2526153	Br.Nr.: FG447 zur Guten Hoffnung östlich / Altendeicher Wettern
4.2526154	Br.Nr.: FG448 Burgweide/Provis. nördl. Randgraben
4.2526155	Br.Nr.: FG452 Bauernfelde Klgy.761 / Kuckuckswettern
4.2526156	Br.Nr.: FG453 Friedhof Finkenriek/Fiskalische Wettern
4.2526157	Br.Nr.: FG460 Am Callabrack
4.2526158	Br.Nr.: FG463 Am Callabrack NÖRDL.
4.2526159	Br.Nr.: FG467 Klgy.761 Kleingartenpark / Kuckucksteich
4.2526160	Br.Nr.: FG472 Klgy.767/Fiskalische Wettern
4.2526161	Br.Nr.: FG526 Kanzlershofer Weg Radwanderweg
4.2526162	Br.Nr.: FG530 Spielplatzbrücke / Kuckuckswettern
4.2526163	Br.Nr.: 880 Verbindungsstr. / Hauptentwässerungsgr. Moorfleet
4.2526164	Br.Nr.: 878 Neuländer Straße / Fünfhausener-Landweg-Wettern
4.2526165	Br.Nr.: S107 BAB A25 Km 3,65 Fahrtr. O-W
4.2526166	Br.Nr.: S219 BAB A25 Km 6,30 Fahrtr. O-W
4.2526167	Br.Nr.: L26 LSW A25 zwischen Neu Allermöhe und Nettelnburg
4.2526168	Br.Nr.: S7 BAB A1 Km 153,723 Fahrtr. S-N
4.2526169	Br.Nr.: S6 BAB A1 Km 154,227 Fahrtr. S-N
4.2526170	Br.Nr.: S5 BAB A1 Km 154,69 Fahrtr. S-N
4.2526171	Br.Nr.: S1 BAB A1 Km 157,7 Fahrtr. S-N
4.2526172	Br.Nr.: S3 BAB A1 Km 155,7 Fahrtr.S-N
4.2526173	Br.Nr.: L12 AS Allermöhe,unterh.Br.Nr.708
4.2526174	Br.Nr.: S35 BAB A1 Km 157,238 Fahrtr. N-S
4.2526175	Br.Nr.: S2 BAB A1 Km 155,95 Fahrtr. S-N
4.2526176	Br.Nr.: S34 BAB A1 Km 155,64 Fahrtr. N-S
4.2526177	Br.Nr.: S33 BAB A1 Km 155,00 Fahrtr. N-S
4.2526178	Br.Nr.: S32 BAB A1 Km 154,725 Fahrtr. N-S
4.2526179	Br.Nr.: S100 BAB A25 Km 3,44 Fahrtr. W-O
4.2526180	Br.Nr.: S218 BAB A25 Km 5,77 Fahrtr. W-O
4.2526182	Br.Nr.: 689 Großmooring südlich
4.2526183	Br.Nr.: 690 Großmooring nördlich
4.2526184	Br.Nr.: 1336 Kanzlershofer Weg
4.2526185	Br.Nr.: 279 Oortkatenweg südlich
4.2526186	Br.Nr.: FG386 Bieberhof/Fasanenweg
4.2526187	Br.Nr.: 792 Gewässeranbindung Neue Mitte Wilhelmsburg B20.1



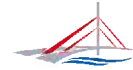
Aktenzeichen	Aktentitel
4.2526188	Br.Nr.: FG582 Gewässeranbindung Neue Mitte Wilhelmsburg B10.1
4.2526189	Br.Nr.: F497 Brücke über das Möwenfleet
4.2526191	Br.Nr.: 523 Wohlersweg
4.2526192	Br.Nr.: F476 Dove-Elbe / Regattazentrum
4.2526193	Br.Nr.: S245 Streckenbeeinflussungsanlage SB 25.51
4.2526195	Br.Nr.: FG567 IGS-B33.1
4.2526196	Br.Nr.: FG568 IGS-B33.2
4.2526197	Br.Nr.: FG569 IGS-B33.3
4.2526198	Br.Nr.: FG570 IGS Brücke B10.2
4.2526199	Br.Nr.: FG571 IGS Brücke B10.3
4.2526200	Br.Nr.: FG581 Gewässeranbindung Neue Mitte Wilhelmsburg W10
4.2526201	Br.Nr.: 622 Gewässeranbindung Neue Mitte Wilhelmsburg W3
4.2526203	Br.Nr.: S314 BAB A1 km 153,740 Rifa N-S
4.2526204	Br.Nr.: S315 BAB A1 km 154,590 Rifa N-S
4.2526205	Br.Nr.: S316 BAB A1 km 156,140 Rifa N-S und S-N
4.2526206	Br.Nr.: S317 BAB A1 km 159,520 Rifa S-N
4.2526207	Br.Nr.: S318 BAB A1 km 158,500 Rifa S-N
4.2526208	Br.Nr.: S319 BAB A1 km 157,180 Rifa S-N
4.2526209	Br.Nr.: S320 BAB A1 km 154,830 Rifa S-N
4.2526210	Br.Nr.: S321 BAB A1 km 154,080 Rifa S-N
4.2526216	Br.Nr.: 3043 S20.5 Steg IGS Kuckucksteich nord - östl. Ufer
4.2526217	Br.Nr.: 3044 S20.6 Steg IGS Kuckucksteich nord - westl. Ufer
4.2526218	Br.Nr.: 3045 S20.8 Steg IGS Kuckucksteich südliches Ufer
4.2526221	Br.Nr.: 3048 S31.14 Steg IGS Welt d. Kontinente, nördl. Afrika
4.2526222	Br.Nr.: 3049 S31.15 Steg IGS Welt d. Kontinente, Afrika/ Amerika
4.2526223	Br.Nr.: 3050 S31.16 Steg IGS Welt d. Kontinente, Amerika/ Austral.
4.2526224	Br.Nr.: 3051 S31.17 Steg IGS Welt d. Kontinente, Austral./ Asien
4.2526225	Br.Nr.: 3052 S31.18 Steg IGS Welt d. Kontinente, Europa / Asien
4.2526301	Br.Nr.: 3031 Brücken bei der Schule an der Burgweide
4.2526699	Br.Nr.: 3021 Hamburg Stillhorn Ks 2099 bei km 154,223
4.2527	Bergedorf
4.2527001	Br.Nr.: 1428 Verbindungsfleet A25
4.2527002	Br.Nr.: 28 Serrahnbrücke
4.2527003	Br.Nr.: 714 Nettelburger Brücke
4.2527004	Br.Nr.: 150 Schiefe Brücke
4.2527005	Br.Nr.: 715 Randersweide
4.2527006	Br.Nr.: 716 Schleusengraben
4.2527007	Br.Nr.: 717 HWW Leitung / Pumpstation
4.2527008	Br.Nr.: 273 Bojewiesenbrücke
4.2527009	Br.Nr.: 718 Vierländer Brücke
4.2527010	Br.Nr.: 284 Reitbrooker Mühlenbrücke
4.2527011	Br.Nr.: 721 Eschenhofbrücke
4.2527012	Br.Nr.: 288 Neuengammer Blaue Brücke
4.2527013	Br.Nr.: 723 Heerwegbrücke
4.2527014	Br.Nr.: 290 Pollhof / Brookdeich
4.2527015	Br.Nr.: 1430 Brookwetterung A25
4.2527016	Br.Nr.: 725 Speckenwegbrücke
4.2527017	Br.Nr.: 292 Kurfürstenbrücke
4.2527018	Br.Nr.: 294 Kirchenheerweg nördlich
4.2527019	Br.Nr.: 295 Kirchenheerweg südlich
4.2527020	Br.Nr.: 297 Jean - Dolidier - Weg
4.2527021	Br.Nr.: 298 Heinrich-Stubbe-Brücke



Aktenzeichen	Aktentitel
4.2527022	Br.Nr.: 299 Kirchwerder Mühlendamm / Gose-Elbe-Graben
4.2527023	Br.Nr.: 300 Kirchwerder Mühlendamm südlich
4.2527024	Br.Nr.: 301 Krapphofschleusenbrücke
4.2527025	Br.Nr.: 302 Randersweidebrücke
4.2527026	Br.Nr.: 306 Neuengammer Hausdeichbrücke
4.2527027	Br.Nr.: 307 Neuengammer Durchstichbrücke
4.2527028	Br.Nr.: 308 Neuengammer Hinterdeichbrücke
4.2527029	Br.Nr.: 309 Schleusendammbrücke
4.2527030	Br.Nr.: 319 Ernst-Mantius-Brücke
4.2527031	Br.Nr.: 516 Odemannbrücke
4.2527032	Br.Nr.: 518 Schleusendamm
4.2527033	Br.Nr.: 525 Schleusengrabenbrücke
4.2527034	Br.Nr.: 542 Marschbahndamm / Gose Elbe
4.2527035	Br.Nr.: 543 Eggers-Mindt-Brücke
4.2527036	Br.Nr.: 632 Achterdiekbrücke
4.2527037	Br.Nr.: 152 Kirchwerder Landwegbrücke
4.2527038	Br.Nr.: 719 Curslacker Neuer Deich
4.2527039	Br.Nr.: 720 Kurfürstendeich
4.2527040	Br.Nr.: 722 Pollhof südlich A25
4.2527041	Br.Nr.: 724 Curslacker Heerweg
4.2527042	Br.Nr.: 728 Nettelburger Landweg Ost / Fährbuernfleet
4.2527043	Br.Nr.: 729 Nettelburger Landweg Ost / Landscheidefleet
4.2527044	Br.Nr.: 730 Nettelburger Straße / Landscheidefleet
4.2527045	Br.Nr.: 731 Oberer Landweg / Landscheidefleet
4.2527046	Br.Nr.: 732 Hackmackbogen
4.2527047	Br.Nr.: 735 Henriette-Herz-Ring / Annenfleet
4.2527048	Br.Nr.: 744 Vierlandenstraße
4.2527049	Br.Nr.: 745 Henriette-Herz-Ring / Bahnfleet
4.2527050	Br.Nr.: 764 Anita-Ree-Straße / Allermöher Hauptfleet
4.2527051	Br.Nr.: 765 Henriette-Herz-Ring / Allermöher Hauptfleet
4.2527052	Br.Nr.: 766 Schleusengraben / Sander Damm
4.2527053	Br.Nr.: 769 Fanny-Lewald-Ring Süd / Annenfleet
4.2527054	Br.Nr.: 770 Fanny-Lewald-Ring / Allermöher Hauptfleet
4.2527055	Br.Nr.: 771 Fanny-Lewald-Ring / Fährbuernfleet West
4.2527056	Br.Nr.: 772 Fanny-Lewald-Ring / Allermöher Hauptfleet NO
4.2527057	Br.Nr.: 774 Fanny-Lewald-Ring Nord / Annenfleet
4.2527058	Br.Nr.: 818 Chrysanderstraße
4.2527059	Br.Nr.: 860 Rahel-Varnhagen-Weg
4.2527060	Br.Nr.: 1024 Alte Holstenstraße
4.2527061	Br.Nr.: 1198 Kurt-A.-Körper-Chaussee / Kampbille
4.2527062	Br.Nr.: 1199 Heckkatenweg
4.2527063	Br.Nr.: 1200 Neuer Weg (Büttelbrücke)
4.2527064	Br.Nr.: 1201 Töpfertwiete
4.2527065	Br.Nr.: 1202 Bleichertwiete
4.2527066	Br.Nr.: 1204 Pollhofsbrücke
4.2527067	Br.Nr.: 1206 Heidbergredder
4.2527068	Br.Nr.: 1212 Ladenbeker Furtweg
4.2527069	Br.Nr.: 1213 Holtenklinker Brücke
4.2527070	Br.Nr.: 1214 Speckenweg/Brookwetterung
4.2527071	Br.Nr.: 1215 Speckenweg/Knollgraben
4.2527072	Br.Nr.: 1216 Horster Damm
4.2527073	Br.Nr.: 1220 Altengammer Marschbahndamm / Alte Dove-Elbe



Aktenzeichen	Aktentitel
4.2527074	Br.Nr.: 1227 Neuengammer Hinterdeich/Pumpwerk
4.2527075	Br.Nr.: 1230 Heinrich-Osterath-Strasse
4.2527076	Br.Nr.: 1234 Kirchwerder Hausdeich
4.2527077	Br.Nr.: 1235 Dröge Wisch
4.2527078	Br.Nr.: 1333 Neuengammer Marschbahndamm / Schöpfwerksgraben
4.2527079	Br.Nr.: 1337 Kiebitzdeich / Oher Verbindungsgraben
4.2527080	Br.Nr.: 1338 Kiebitzdeich / Verteilergraben Kiebitzbrack
4.2527081	Br.Nr.: 1368 Heinrich-Stubbe-Weg
4.2527082	Br.Nr.: 1429 Nettelburger Landweg / Allermöher Sammelgraben
4.2527083	Br.Nr.: F20 Hassestraße / Alte Brookwetterung
4.2527084	Br.Nr.: F21 Unterm Heilbrunnen
4.2527085	Br.Nr.: F22 Arnoldstieg
4.2527087	Br.Nr.: F99 Gewerkschaftsweg / Sanderstraße
4.2527088	Br.Nr.: F129 Friedrichsbrücke
4.2527089	Br.Nr.: F135 Lichtwarkhaus östl. (Am Schiffwasser)
4.2527090	Br.Nr.: F157 Curslacker Kirchenbrücke
4.2527091	Br.Nr.: F170 Friedrich-Frank-Bogen
4.2527092	Br.Nr.: F187 City-Center-Bergedorf
4.2527093	Br.Nr.: F218 Wöhleckebogen / Fährburnfleet
4.2527094	Br.Nr.: F219 Hackmackbogen / Landscheidefleet
4.2527095	Br.Nr.: F235 Grabendamm
4.2527096	Br.Nr.: F237 Ebner-Eschenbach-Weg / Allermöher Bahnfleet
4.2527097	Br.Nr.: F238 Anna-Siensen-Gang westl. / Annenfleet
4.2527098	Br.Nr.: F239 Ursula-Querner-Str. Nord / Allermöher Bahnfleet
4.2527099	Br.Nr.: F240 nördl. Anita-Ree-Straße / Allermöher Hauptfleet
4.2527100	Br.Nr.: F241 südl. Anita-Ree-Straße / Allermöher Hauptfleet
4.2527101	Br.Nr.: F242 Gertrud-Bäumer-Stieg westl. / Annenfleet
4.2527102	Br.Nr.: F243 Fanny-Lewald-Ring N / Annenfleet
4.2527103	Br.Nr.: F244 Fanny-Lewald-Ring / Fährbuernfleet
4.2527104	Br.Nr.: F245 Ebner-Eschenbach-Weg Süd / Fährbuernfleet
4.2527105	Br.Nr.: F246 Ebner-Eschenbach-Weg / Allermöher Hauptfleet
4.2527106	Br.Nr.: F247 Maria-Terwiel-Kehre / Fährbuernfleet West
4.2527107	Br.Nr.: F248 Ebner-Eschenbach-Weg Süd / Allermöher Hauptfleet
4.2527108	Br.Nr.: F249 Fährbuernfleet Mitte
4.2527109	Br.Nr.: F250 Östl. Anna von Gierke-Ring / Allerm.Randfleet
4.2527110	Br.Nr.: F251 Südl. Anna von Gierke-Ring / Allerm. Randfleet
4.2527111	Br.Nr.: F252 Erna-Behling-Kehre Südwest / Annenfleet
4.2527112	Br.Nr.: F253 Anna von- Gierke- Ring / Allermöher Hauptfleet
4.2527113	Br.Nr.: F267 Allermöher Bahnfleet West
4.2527114	Br.Nr.: F482 Brookdeich-Soltaustraße / Brookwetterung
4.2527115	Br.Nr.: F486 Mörkenweg / DB
4.2527116	Br.Nr.: F499 Otilie- Baader- Str./Fährbuernfleet
4.2527118	Br.Nr.: FG86 Bergedorfer Schloßpark / südlich Schloß
4.2527119	Br.Nr.: FG92 Bergedorfer Schloßpark / östlich Schloß
4.2527120	Br.Nr.: FG136 Lichtwarkhaus westlich
4.2527121	Br.Nr.: FG181 Bergedorfer Schloß / Historische Hängebrücke
4.2527122	Br.Nr.: FG349 Billewanderweg/Zulauf östl. Am Beckerkamp
4.2527123	Br.Nr.: FG350 Billewanderweg/Teich östl. Am Beckerkamp
4.2527124	Br.Nr.: FG351 Jakob-Kaiser-Straße, Ost
4.2527125	Br.Nr.: FG362 August-Bebel-Straße nördl. / Schulenbroobek
4.2527126	Br.Nr.: FG363 Möllers Kamp östl. / Schulenbrookbek (West)
4.2527127	Br.Nr.: FG364 Möllers Kamp östlich / Schulenbrooksbek (Mitte)



Aktenzeichen	Aktentitel
4.2527128	Br.Nr.: FG365 Möllers Kamp östlich / Schulenbrooksbeek (Ost)
4.2527129	Br.Nr.: FG366 Rathauspark Spielplatz / Schulenbrookbek
4.2527130	Br.Nr.: FG367 Rathauspark / Teich Schulenbrookbek
4.2527131	Br.Nr.: FG368 Chrysantherstraße / westlich Brauereiteich
4.2527132	Br.Nr.: FG369 Chrysantherstraße am Brauereiteich östl. / Bille
4.2527133	Br.Nr.: FG370 Chrysantherstraße östlich / Brauereiteiche
4.2527134	Br.Nr.: FG371 Wiesnerring NW / Spielplatz
4.2527135	Br.Nr.: FG372 Wehrdeich östlich/Kampbille
4.2527136	Br.Nr.: FG373 Fockenweide südlich / nördlicher Bahngraben
4.2527137	Br.Nr.: FG374 Fockenweide südl. / Seitenarm nördl. Bahngraben
4.2527138	Br.Nr.: FG376 Ladenbeker Furtweg östlich / Bille
4.2527139	Br.Nr.: FG377 Krusestraße südlich / Bille
4.2527140	Br.Nr.: FG378 Billwerder Billdeich 622 östlich / Rhb.-Bille
4.2527141	Br.Nr.: FG379 Billwerder Billdeich Ost / Gesamtschule
4.2527142	Br.Nr.: FG380 Heckkatenweg westlich / Bille
4.2527143	Br.Nr.: FG381 Kampchaussee nördlich / Bille
4.2527144	Br.Nr.: FG384 Achterschlag / Pollhof Bahngraben höhe Wasserwerk
4.2527145	Br.Nr.: FG385 Neuengamme Gedenkstätte
4.2527146	Br.Nr.: FG534 Billewanderweg / Körber AG - Spielplatz
4.2527147	Br.Nr.: FG535 Billewanderweg / Körber AG - Heckkaten
4.2527148	Br.Nr.: S102 BAB A25 Km 9,685 Fahrtr. W-O
4.2527149	Br.Nr.: L6 Randersweide
4.2527150	Br.Nr.: L7 LSW Randersweide NO
4.2527151	Br.Nr.: S103 BAB A25 Km 11,73 Fahrtr. W-O
4.2527152	Br.Nr.: S104 BAB A25 Km 12,64 Fahrtr. O-W
4.2527153	Br.Nr.: S105 BAB A25 Km 10,35 Fahrtr. O-W
4.2527154	Br.Nr.: L76 A 25, LSW Speckenwegbrücke - Landesgrenze
4.2527155	Br.Nr.: S106 BAB A25 Km 8,36 Fahrtr. O-W
4.2527156	Br.Nr.: S101 BAB A25 Km 7,75 Fahrtr. W-O
4.2527157	Br.Nr.: L11 Ellernwinkel
4.2527158	Br.Nr.: 859 Margit-Zinke-Straße / Allermöher Bahnfleet
4.2527159	Br.Nr.: 876 Brookwetterung / Brookdamm
4.2527160	Br.Nr.: 728A Nettelburger Landweg West / Fährbuernfleet
4.2527161	Br.Nr.: 729A Nettelburger Landweg West / Landscheidefleet
4.2527162	Br.Nr.: L91 Curslack / LSW an BAB 25
4.2527163	Br.Nr.: 920 Borghorster Elbwiesen am Teich Brücke
4.2527164	Br.Nr.: 922 ZOB Bergedorf über die B5 südlicher Überbau
4.2527165	Br.Nr.: Bereich-5 Entwässerungsanlagen - Bergedorf
4.2527166	Br.Nr.: 924 Fußgängerunterführung am Schleusengraben / B5